Explorer l'histoire sociale d'une commune de l'Aube au XIXème siècle : Machy

Camille AUBRUN, Lucie GODON

L3 Histoire (Campus des Comtes de Champagne – TROYES)

Choix de la commune et localisation

- Machy est une commune située dans le département de l'Aube, au sud de Troyes.
- Commune rurale faisant partie de l'aire d'attraction troyenne.

Machy sur la carte de France, *Carte-2-France.com* , consulté le 19/11/22, consultable à l'adresse suivante : https://www.cartes-2-france.com/villes/machy-10320.php

I. Consultation des plans

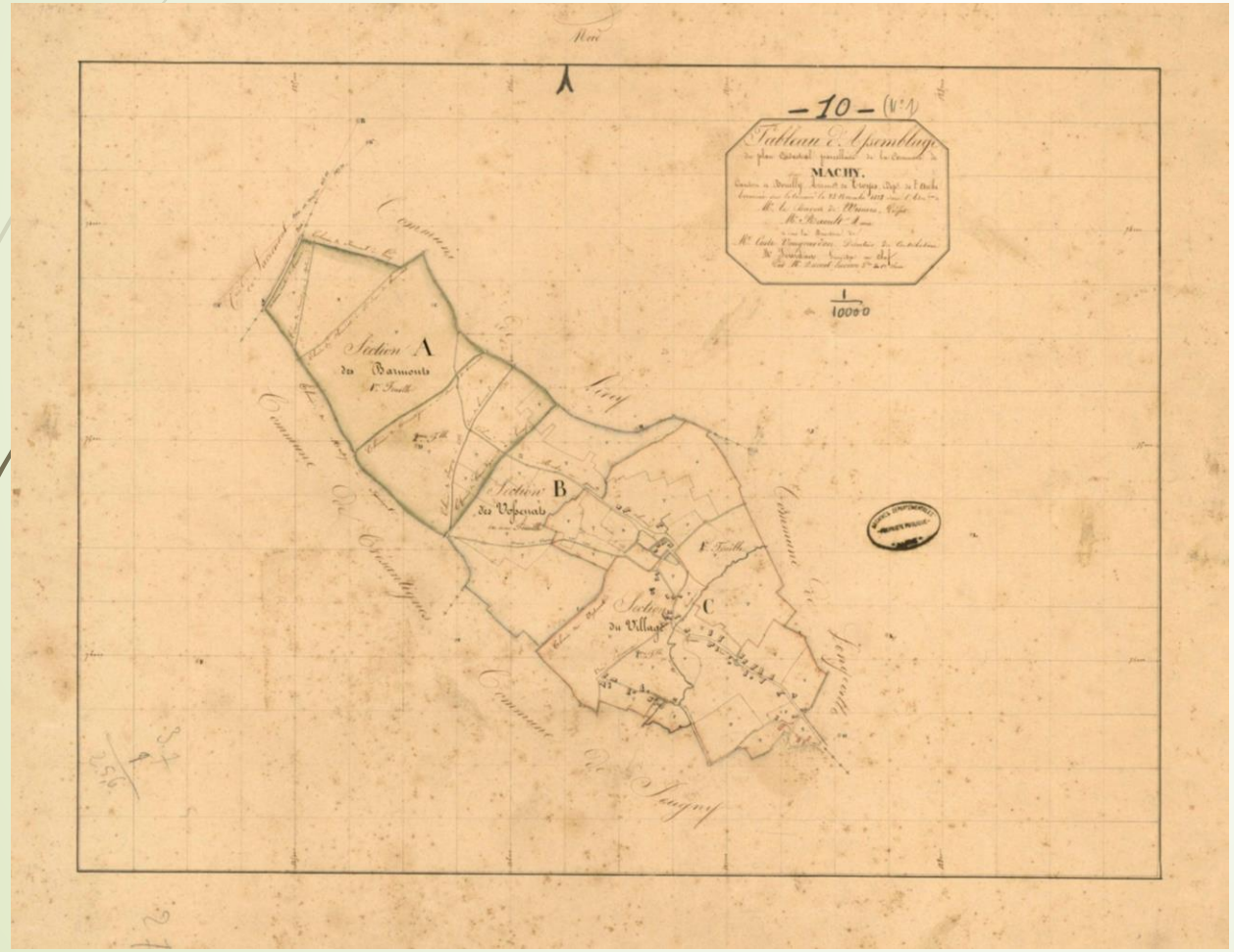

- Cadastre napoléonien de 1811 de la commune de Machy issu des Archives départementales de l'Aube (cote : 3 P 6166)

Plans de la commune (Géoportail)

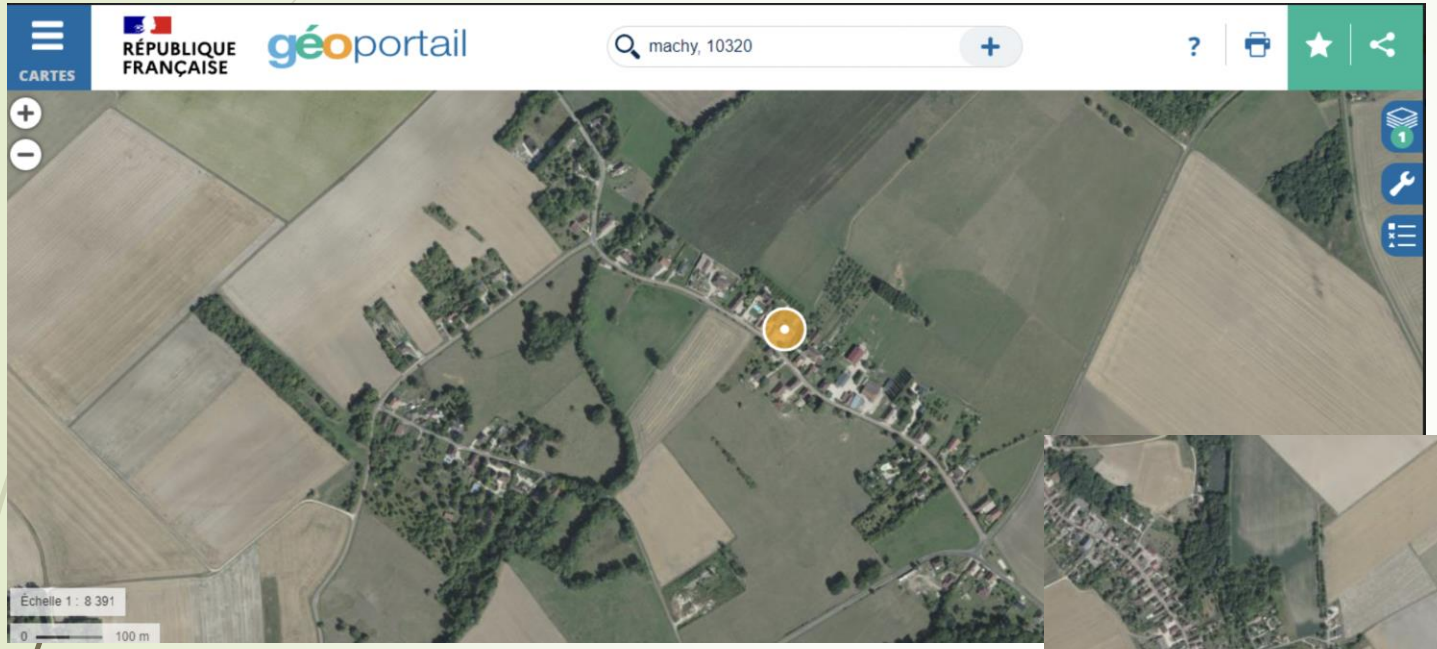



Plans de la commune (Géoportail)



Carte de Cassini



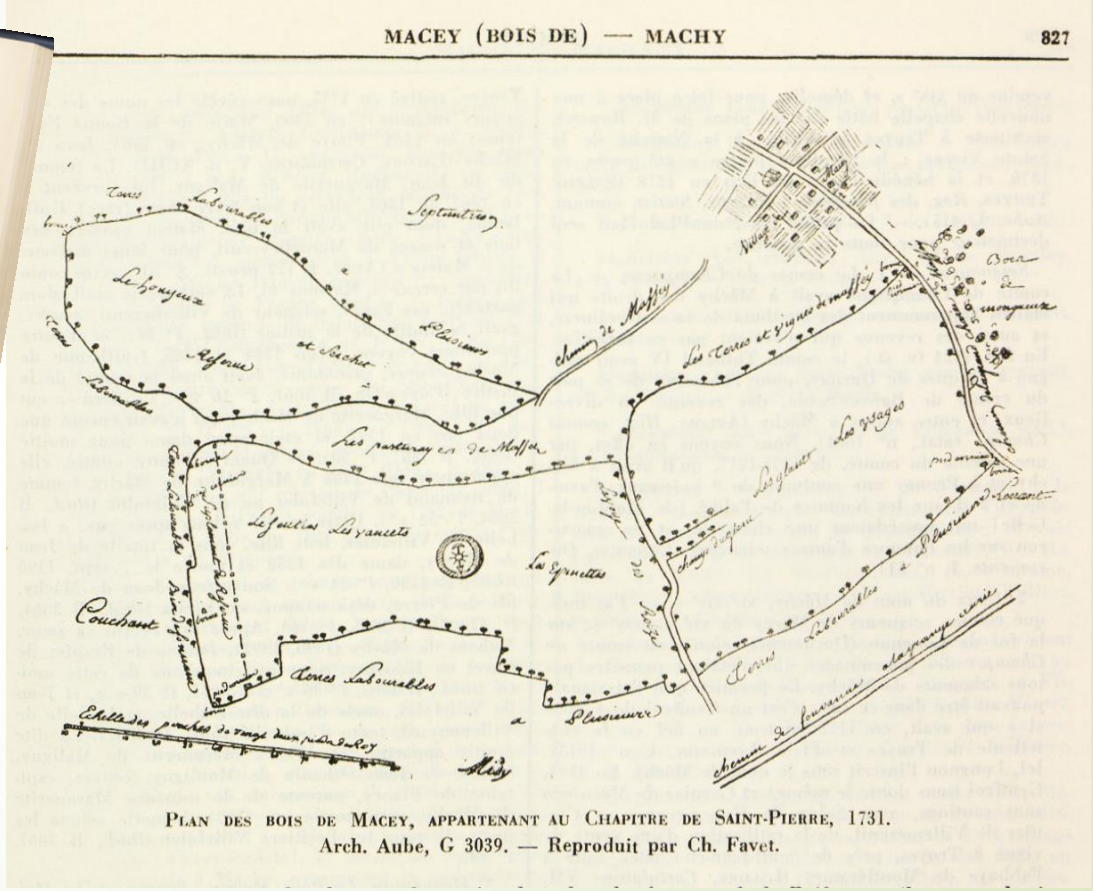

PLAN DES BOIS DE MACEY, APPARTENANT AU CHAPITRE DE SAINT-PIERRE, 1731.
Arch. Aube, G 3039. — Reproduit par Ch. Favet.

- Etat connu des bois de la commune de Machy en 1942
- *Dictionnaire historique de la Champagne méridionale (Aube)*
- Permalien: https://ad10.profils-v6web-01.oxyd.net/ark:42751/s005fc5ea25d04b6/5fc5ea25d0bcc.fiche=arko_fiche_61d6ad4f1e257.moteur=arko_default_6229b7b066edd

II. Recensement de la population

NOTICE COMMUNALE — Ldh/EHESS/Cassini

Machy

EXPORTER

superficie	274 ha
altitude	133 m / 212 m
coordonnées	Lambert II étendu x : 727 374,94 longitude : 4°02'52" E y : 2 350 326,00 latitude : 48°08'23" N
code insee	**10** 3 05 **212**
statut(s)	commune

Administration actuelle (recensement 1999)

région	Champagne-Ardenne
département	Aube
arrondissement	Troyes
canton	Bouilly

Administration ancienne (1789-1999)

souveraineté	1789, royaume de France 1790, Aube
département	1793, Aube [] 1801, Aube []
district	1793, Ervy []
arrondissement	1801, Troyes []
canton	1793, Saint Phal [] 1801, Bouilly []
municipalité	1793, Machy

Le nom

ancien(s)	information non disponible actuellement
nom(s) rév.	information non disponible actuellement
an II	1793, Machy
Bull. des Lois	1801, Machy

Le territoire communal

*f. / c. / t. **	-
chef-lieu	-
modif. limites	-

* fusion / cession / transfert de territoires communaux

Le nombre d'habitants (voir diagramme d'évolution)

Le recensement de 1826, qui ne serait qu'une réactualisation de celui de 1821, n'a pas été retenu.

Le recensement de 1871 a été, pour cause de guerre, repoussé à l'année 1872.

Le recensement de 1941, réalisé selon des instructions différentes, ne peut être qualifié de recensement général, et n'a donné lieu à aucune publication officielle.

Les résultats provisoires du recensement par sondage annuel réalisé en 2004, 2005 et 2006 selon les communes sont tous, par convention, affichés à 2006 (voir dossier Sources et site Insee).

Pour l'Alsace-Lorraine, les recensements de la période 1870-1919 ont eu lieu aux années 0 et 5 sauf 1871, et 1915 qui n'a pas été réalisé.

Pour Nice et la Savoie, les recensements de la période 1814-1860 ont eu lieu en 1815, 1822, 1838, 1848 et 1858.

autre	**1841** 201	**1876** 183	**1911** 118	**1962** 93
1793 192	**1846** 213	**1881** 172	**1921** 114	**1968** 93
1800 200	**1851** 216	**1886** 162	**1926** 134	**1975** 76
1806 179	**1856** 217	**1891** 156	**1931** 111	**1982** 101
1821 171	**1861** 215	**1896** 165	**1936** 98	**1990** 127
1831 184	**1866** 217	**1901** 156	**1946** 83	**1999** 112
1836 209	**1872** 198	**1906** 124	**1954** 95	**2006** 103

légende

- 0 hab. : commune inhabitée
- ... : commune n'existant pas à cette date
- adm. : commune recensée avec une autre
- lac. : commune oubliée sur la publication du recensement
- ill. : information illisible
- vide : information non disponible actuellement
- abs. : document (ou pages) disparu(es)

La paroisse sous l'ancien régime

intendance ou généralité	information non disponible actuellement
élection ou diocèse civil	information non disponible actuellement
subdélégation	information non disponible actuellement
parlement	information non disponible actuellement
coutume	information non disponible actuellement
bailliage ou sénéchaussée	information non disponible actuellement
diocèse religieux	information non disponible actuellement
vocable ou paroisse	information non disponible actuellement

Consultation du site Cassini

- Après consultation du site Cassini, nous pouvons constater que l'évolution de la population est caractérisée par une hausse entre 1793 et 1806. Elle connait ensuite une chute entre 1806 et 1831 avant de rester plus ou moins stable de 1841 jusqu'après 1861.
- Elle atteint son pic entre 1861 et 1872 avant de connaitre une baisse considérable. Cependant il importe de souligner que le recensement de 1871 n'a pas eu lieu pour cause de guerre et fut repoussé en 1872.
- Nous pouvons constater des hausses ponctuelles de la démographie comme entre 1891 et 1901 mais globalement le nombre d'habitant tend à chuter.

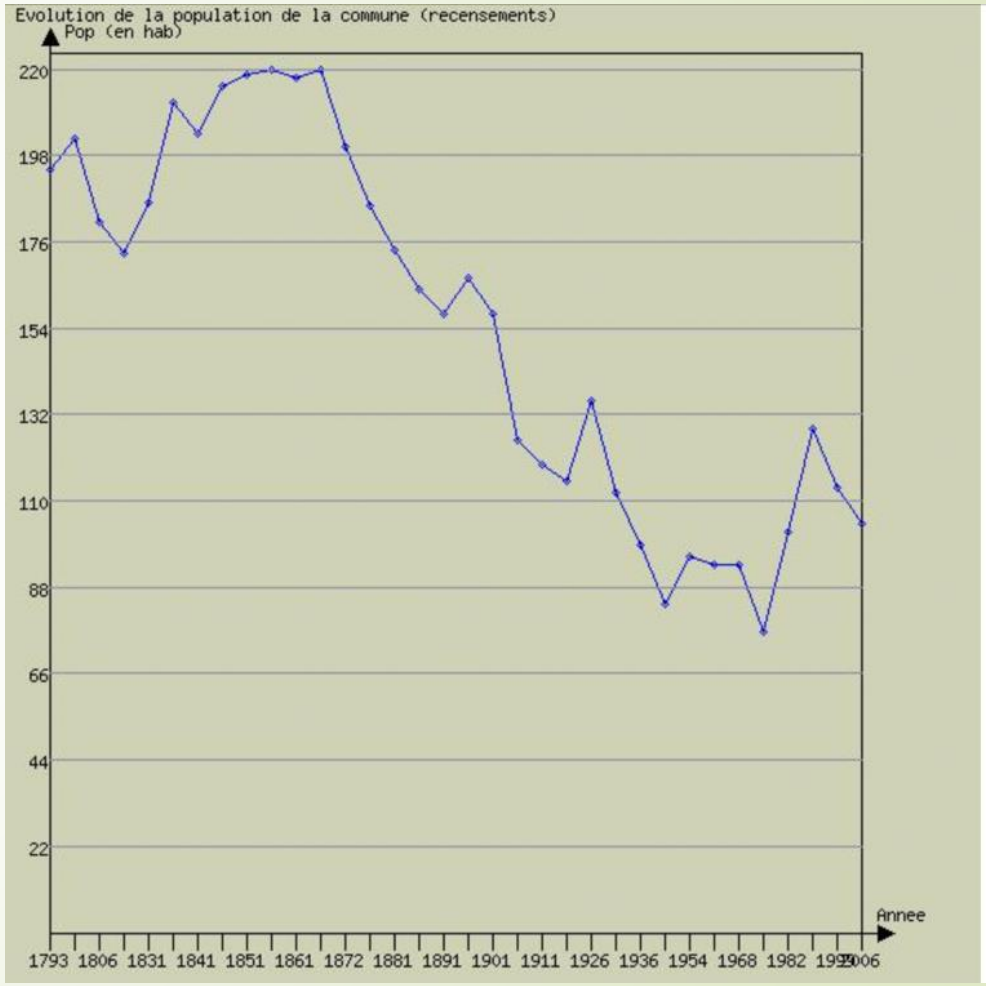

Consultation des listes nominatives des recensements

Ressource	Cote	Intitulé	Lieu	Date	Images	Détail
Recensement de la population 1820-1931	(vide)		Machy	1836	(11 images)	
Recensement de la population 1820-1931	(vide)		Machy	1841	(9 images)	
Recensement de la population 1820-1931	(vide)		Machy	1846	(10 images)	
Recensement de la population 1820-1931	(vide)		Machy	1851	(20 images)	
Recensement de la population 1820-1931	(vide)		Machy	1856	(11 images)	
Recensement de la population 1820-1931	(vide)		Machy	1861	(10 images)	
Recensement de la population 1820-1931	(vide)		Machy	1866	(11 images)	
Recensement de la population 1820-1931	(vide)		Machy	1872	(10 images)	
Recensement de la population 1820-1931	(vide)		Machy	1876	(11 images)	
Recensement de la population 1820-1931	(vide)		Machy	1881	(9 images)	
Recensement de la population 1820-1931	(vide)		Machy	1886	(10 images)	
Recensement de la population 1820-1931	(vide)		Machy	1896	(9 images)	
Recensement de la population 1820-1931	(vide)		Machy	1901	(9 images)	
Recensement de la population 1820-1931	(vide)		Machy	1906	(8 images)	
Recensement de la population 1820-1931	(vide)		Machy	1911	(7 images)	

Nouvelle recherche

Recherche libre 1

Machy

Opérateur Et

Ressources 1

Recensement de la population 1820-1931 18

Opérateur Et

Cote

Période

27 2019

Date

Lieu

Sujet

Nom de personne

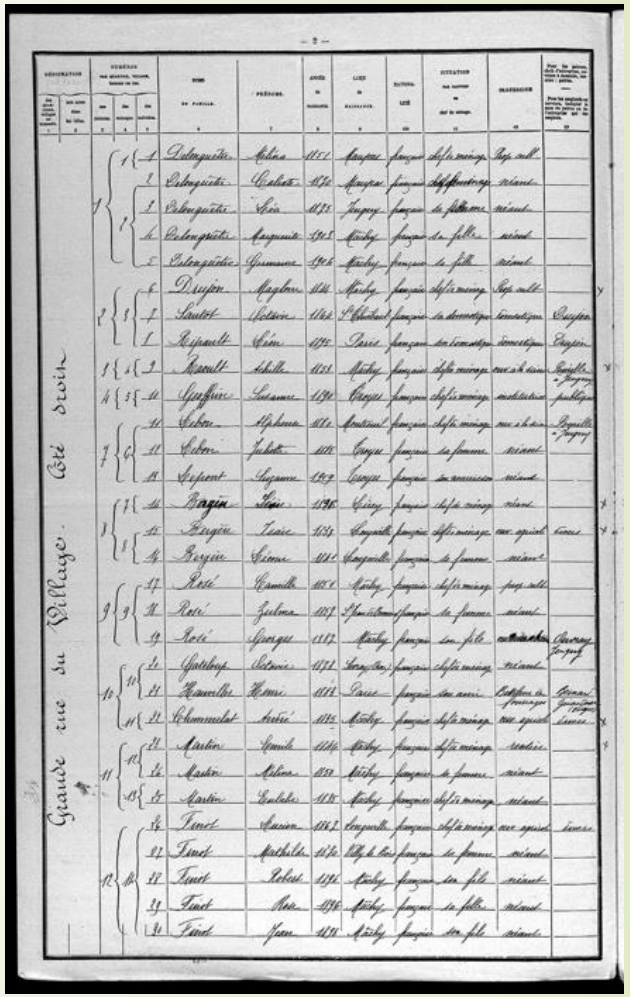

Recensement de 1911, ADA (cote 6M 90)

Recensement : aperçu de l'encodage

	A	B	C	D	E	F	G
1	N°ORDRE	Nom	Prénom	Sexe	Statut familial	Age	Profession
2	Un;un	Merat	Jean	H	Homme marié	30	Cultivateur
3	2;1	Gorgou F Merat	Elisabette	F	Femme mariée	32	
4	3;1	Merat	X	H	Garçon	25 mois	
5	4;2	Perduisot	Claude	H	Homme marié	55	Vigneron
6	5;2	Vertuot F Perduisot	Brigitte	F	Femme mariée	55	
7	6;2	Borin	Elmire	F	Fille	16	
8	7;2	Feptis V Golles	Reine	F	Veuve	53	Manouvrier
9	8;3	Jolly	Etienne	H	Garçon	20	
10	9;4	Carré	Nicolas	H	Homme marié	60	Cultivateur
11	10;4	Rocout F Carré	Louise	F	Femme mariée	52	
12	11;4	Carré	François	H	Garçon	23	Cultivateur
13	12;4	Carré	Céline	F	Fille	11	
14	13;4	Bogin	Jeanne	F	Fille	40	Servante
15	14;5	Rosé	Jacques	H	Veuf	79	Manouvrier
16	15;6	Phillippe	Pierre	H	Homme marié	54	Vigneron
17	16;6	Rosé F Phillippe	Marguerite	F	Femme mariée	47	
18	17;6	Phillippe pierre	Pierre	H	Garçon	10	
19	18;6	Phillippe	Eugène	H	Garçon	7	
20	19;6	Phillippe	Joséphine	F	Fille	22	
21	20;6	Phillippe	Victorine	F	Fille	13	
22	21;7	Raout	Nicolas	H	Homme marié	42	Vigneron
23	22;7	Raout F Raout	Brigitte	F	Femme mariée	47	
24	23;7	Raout	Pierre Nicolas	H	Garçon	12	
25	24;7	Raout	Melanie	F	Fille	13	
26	25;7	Raout	Rosalie	F	Fille	9	
27	26;8	Raout	????	H	Homme marié	42	Vigneron
28	27;8	Brut F Raout	Brigitte	F	Femme mariée	42	
29	28;8	Raout	Nicolas	H	Garçon	19	Vigneron
30	29;8	Raout	Jules Alexis	H	Garçon	2	
31	30;8	Raout	????	F	Fille	16	
32	31;8	Raout	Rose Adélaïde	F	Fille	14	
33	32;9	Gorneau	Jean	H	Homme marié	65	Manouvrier
34	33;9	Continaut F Gorneau	Marie	F	Femme mariée	56	
35	34;10	Martin	Jean	H	Veuf	50	Cultivateur
36	35;10	Martin	Jacques	H	Garçon	28	
37	36;10	Martin	????	H	Garçon	17	
38	37;10	Martin	Marie	F	Fille	20	
39	38;11	Septier V Coffinet	Marie	F	Veuve	62	
40	39;12	Gariot	Etienne	H	Homme marié	39	Scieur de long
41	40;12	Coffinet F Gariot	Marie	F	Femme mariée	31	

Feuil5 | Feuil2 | Feuil3 | Feuil1 | Feuil4 | +

Encodage pour l'année 1836 (200 lignes)

	A	B	C	D	E	F	G	H	I	J
1	N°ORDRE	Nom	Prénom	Sexe	Statut familial	Age	Profession	Année naissance	Lieu de naissance	Nationalité
2	1;1;1	Delonguêtre	Mélina	H	chef de ménage		Prop cult	1851	Maupas	Fr
3	1;2;2	Delonguêtre	Caliste	H	chef de ménage		sans profession	1870	Maupas	Fr
4	1;2;3	Delonguêtre	Léa	F	sa femme		sans profession	1875	Jeugny	Fr
5	1;2;4	Delonguêtre	Marguerite	F	sa fille		sans profession	1903	Machy	Fr
6	1;2:5	Delonguêtre	Germaine	F	sa fille		sans profession	1904	Machy	Fr
7	2;3:6	Drujon	Magloire	H	chef de ménage		Prop cult	1844	Machy	Fr
8	2;3;7	Sautot	Octavie	F	sa domestique		domestique	1864	St Thiebaut	Fr
9	2;3;8	Ripault	Léon	H	son domestique		domestique	1895	Paris	Fr
10	3;4;9	Raoult	Achille	H	chef de ménage		ouvrier - scierie	1853	Machy	Fr
11	4;5;10	Geoffrin	Susanne	F	chef de ménage		institutrice	1890	Troyes	Fr
12	7;6;11	Lebon	Alphonse	H	chef de ménage		ouvrier - scierie	1880	Montreuil	Fr
13	7;6;12	Lebon	Juliette	F	sa femme		sans profession	1885	Troyes	Fr
14	7;6;13	Lepont	Suzanne	F	son nourrisson		sans profession	1909	Troyes	Fr
15	8;7;14	Bagin	Léone	F	chef de ménage		sans profession	1895	Lirey	Fr
16	8;8;15	Bergère	Isaire	H	chef de ménage		ouvrier agricole	1838	Longeville	Fr
17	8;8;16	Bergère	Léonie	F	sa femme		sans profession	1841	Longeville	Fr
18	9;9;17	Rosé	Camille	H	chef de ménage		Prop cult	1851	Machy	Fr
19	9;9;18	Rosé	Zulma	F	sa femme		sans profession	1857	St Jean de Bonneval	Fr
20	9;9;19	Rosé	Georges	H	son fils		ouvrier agricole	1887	Machy	Fr
21	10;10;20	Gateloup	Octavie	H	chef de ménage		sans profession	1873	Sevray sur Orne	Fr
22	10;10;21	Hanviller	Henri	H	son ami		batteleur de fourrage	1883	Paris	Fr
23	10;11;22	Chemmelat	André	H	chef de ménage		ouvrier agricole	1835	Machy	Fr
24	11;12;23	Martin	Emile	H	chef de ménage		rentier	1846	Machy	Fr
25	11;12;24	Martin	Mélina	F	sa femme		sans profession	1850	Machy	Fr
26	11;13;25	Martin	Eulalie	H	chef de ménage		sans profession	1835	Machy	Fr
27	12;14;26	Finot	Lucien	H	chef de ménage		ouvrier agricole	1867	Longeville	Fr
28	12;14;27	Finot	Mathilde	F	sa femme		sans profession	1870	Villy le Boie	Fr
29	12;14;28	Finot	Robert	H	son fils		sans profession	1894	Machy	Fr
30	12;14;29	Finot	Rose	F	sa fille		sans profession	1896	Machy	Fr
31	12;14;30	Finot	Jean	H	son fils		sans profession	1896	Machy	Fr
32	10;14;31	Finot	Lucienne	F	sa fille		sans profession	1908	Machy	Fr
33	10;14;32	Jeanson	Germaine	F	son nourrisson		sans profession	1910	Troyes	Fr
34	10;14;33	Colawey	Micheline	F	son nourrisson		sans profession	1910	Troyes	Fr
35	11;15;34	Beugnot	Florence	H	chef de ménage		Prop cult	1848	Machy	Fr
36	12;16;35	Coffinet	Narcisse	H	chef de ménage		chauffeur	1835	Maupas	Fr
37	12;17;36	Robert	Alphonse	H	chef de ménage		jour agr	1838	Varennes	Fr
38	13;18;37	Roger	Napoléon	H	chef de ménage		jour agr	1837	Jeugny	Fr
39	13;19;38	Bergère	Henri	H	chef de ménage		cantonnier	1862	Machy	Fr
40	13;19;39	Bergère	Prudence	F	sa femme		sans profession	1872	Machy	Fr
41	13;19;40	Bergère	Olivier	H	son fils		jour agr	1891	Machy	Fr
42	14;20;41	Valton	Maurice	H	chef de ménage		bûcheron	1884	Machy	Fr
43	14;20;42	Valton	Henri	H	son frère		bûcheron	1893	Machy	Fr
44	14;21;43	Mailly	Louise	F	chef de ménage		sans profession	1888	Rouilly Sacey	Fr

Feuil2 | Feuil5 | Feuil4 | Feuil6 | Feuil1 | +

Encodage pour l'année 1911 (148 lignes)

Traitement statistique et graphique des données recueillies

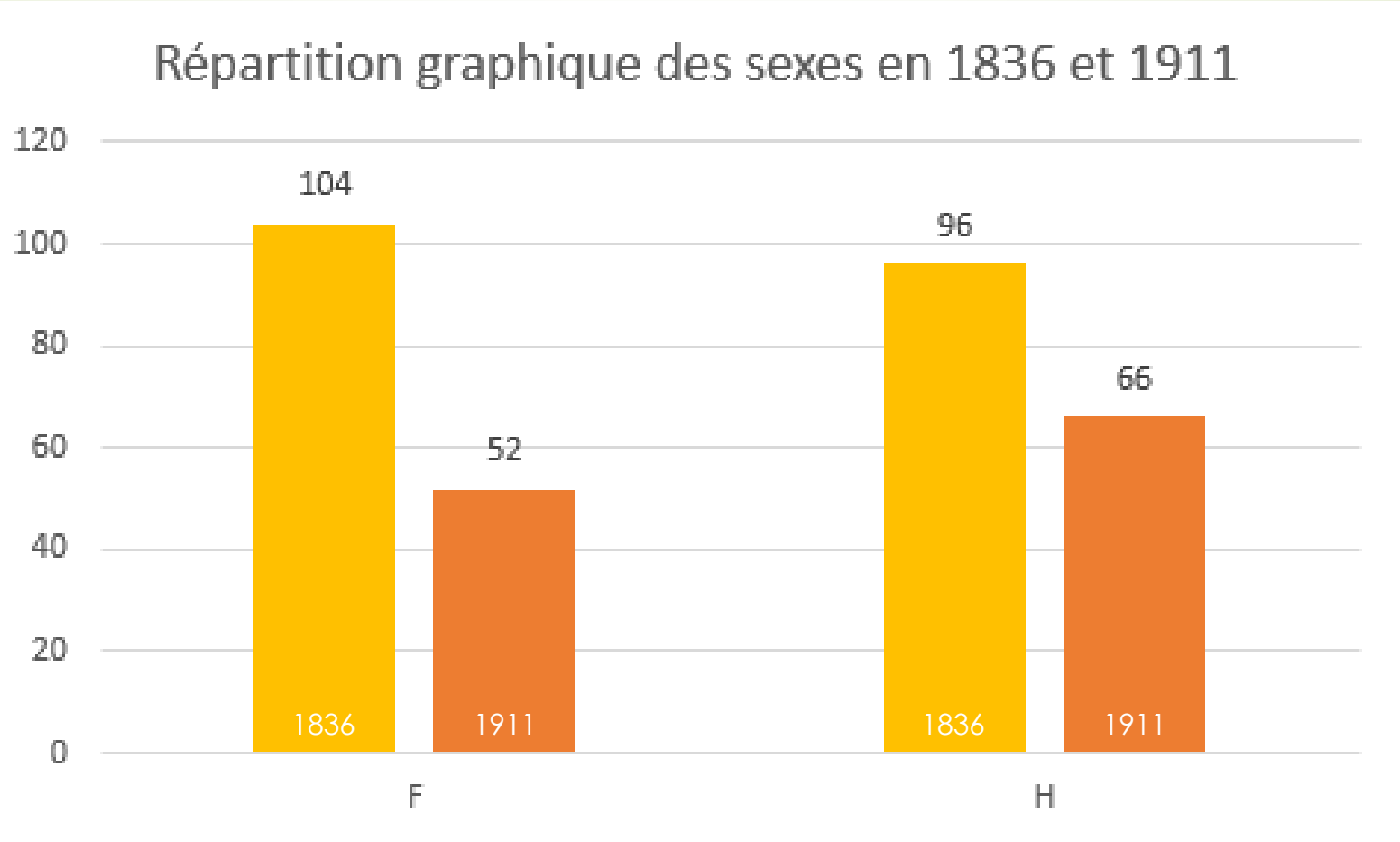

Traitement statistique et graphique des données recueillies

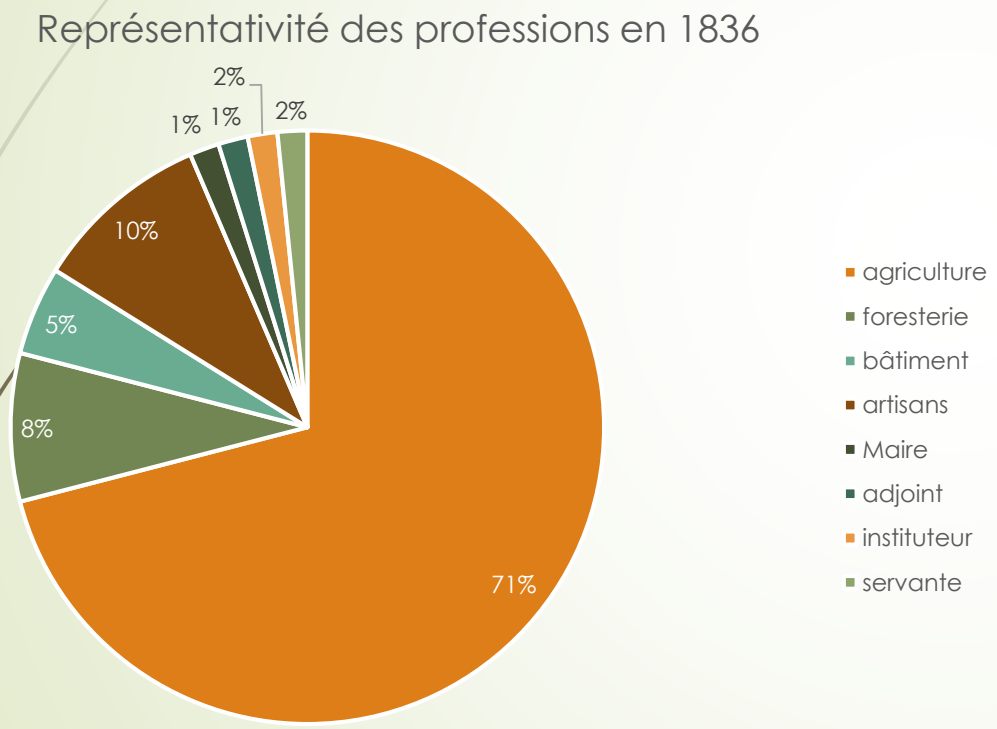

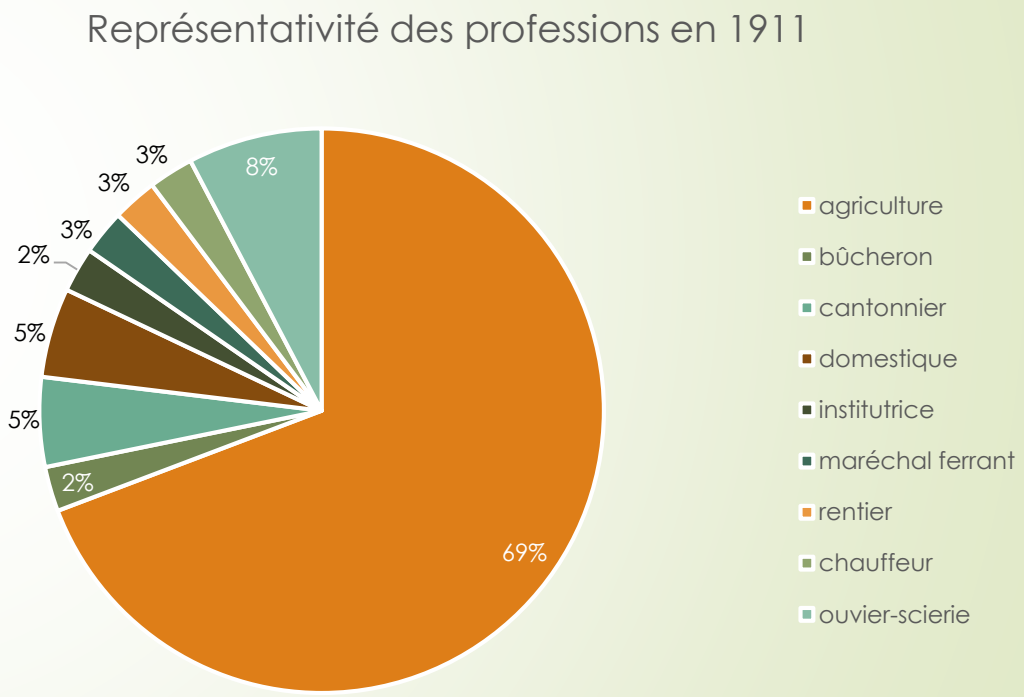

Traitement statistique et graphique des données recueillies

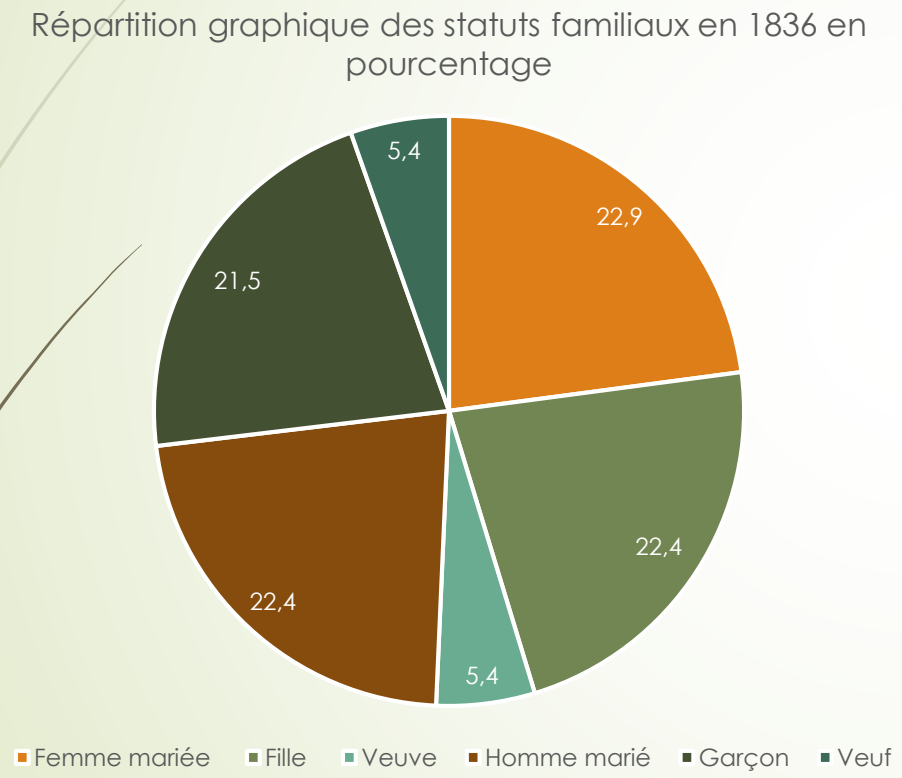

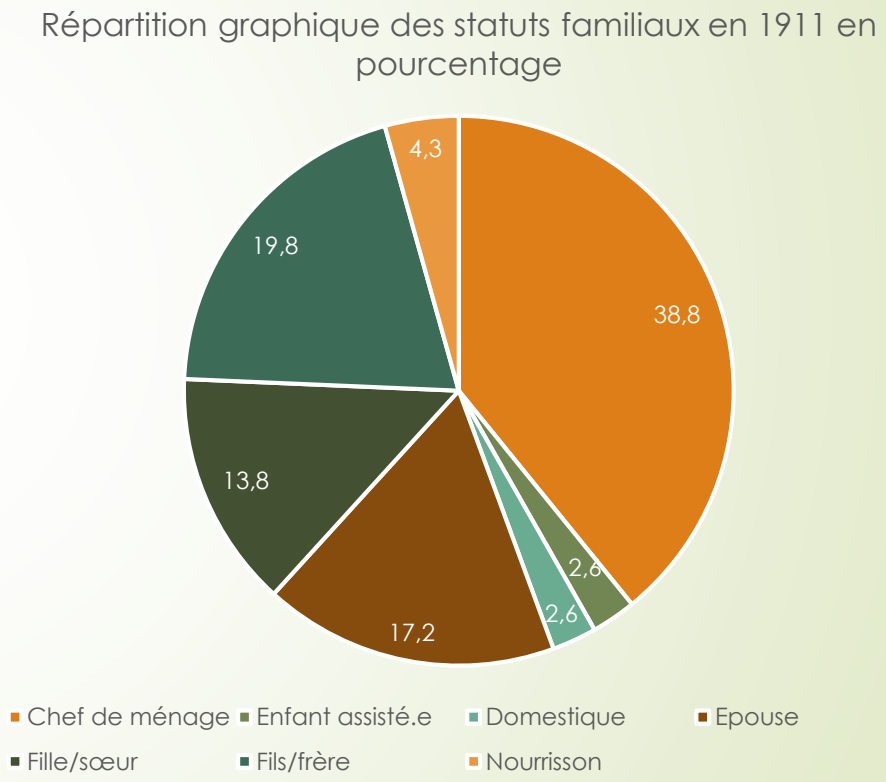

Traitement statistique et graphique des données recueillies

Représentation graphique de la structure des ménages en 1836

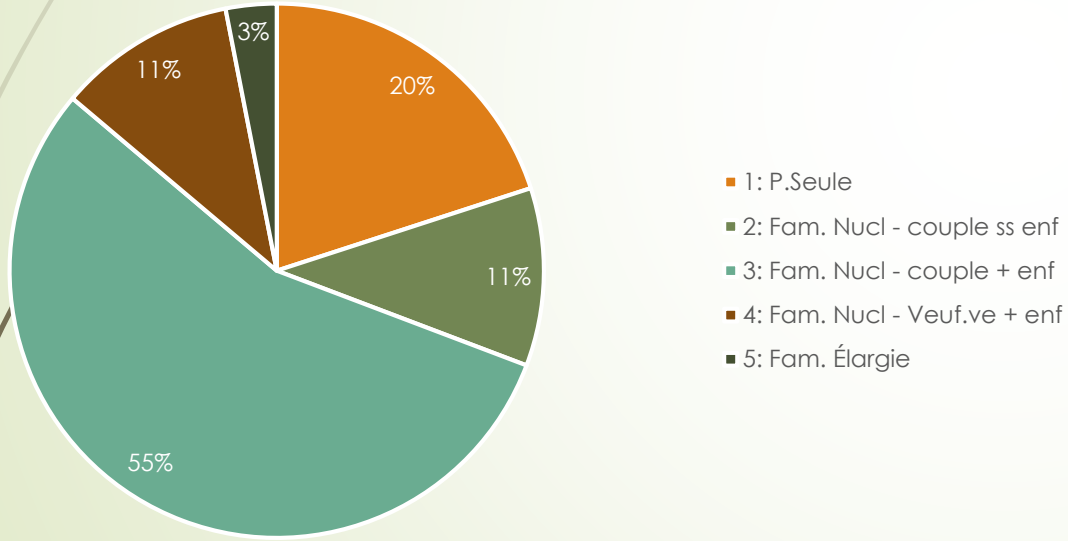

Représentation graphique de la structure des ménages en 1911

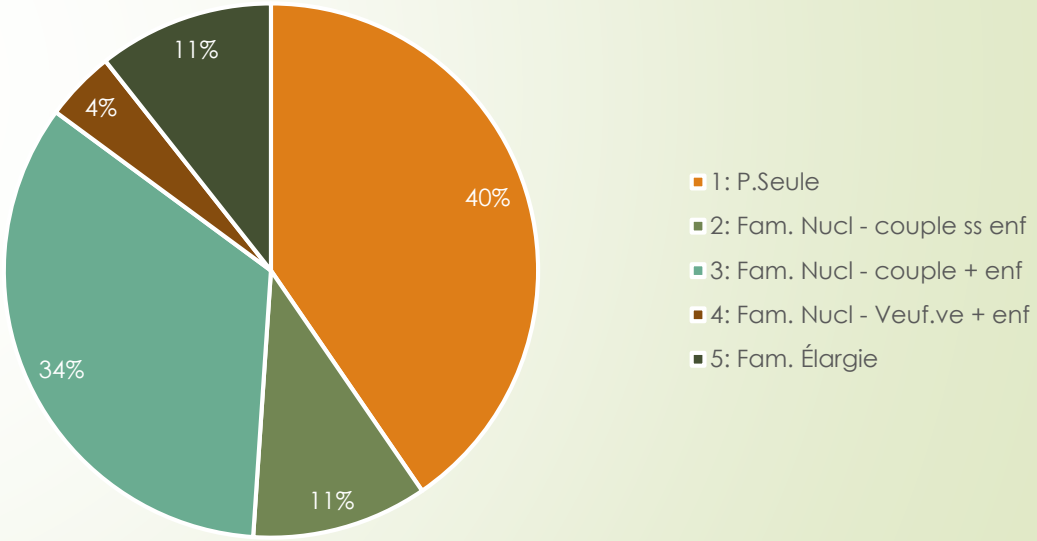

Traitement statistique et graphique des données recueillies

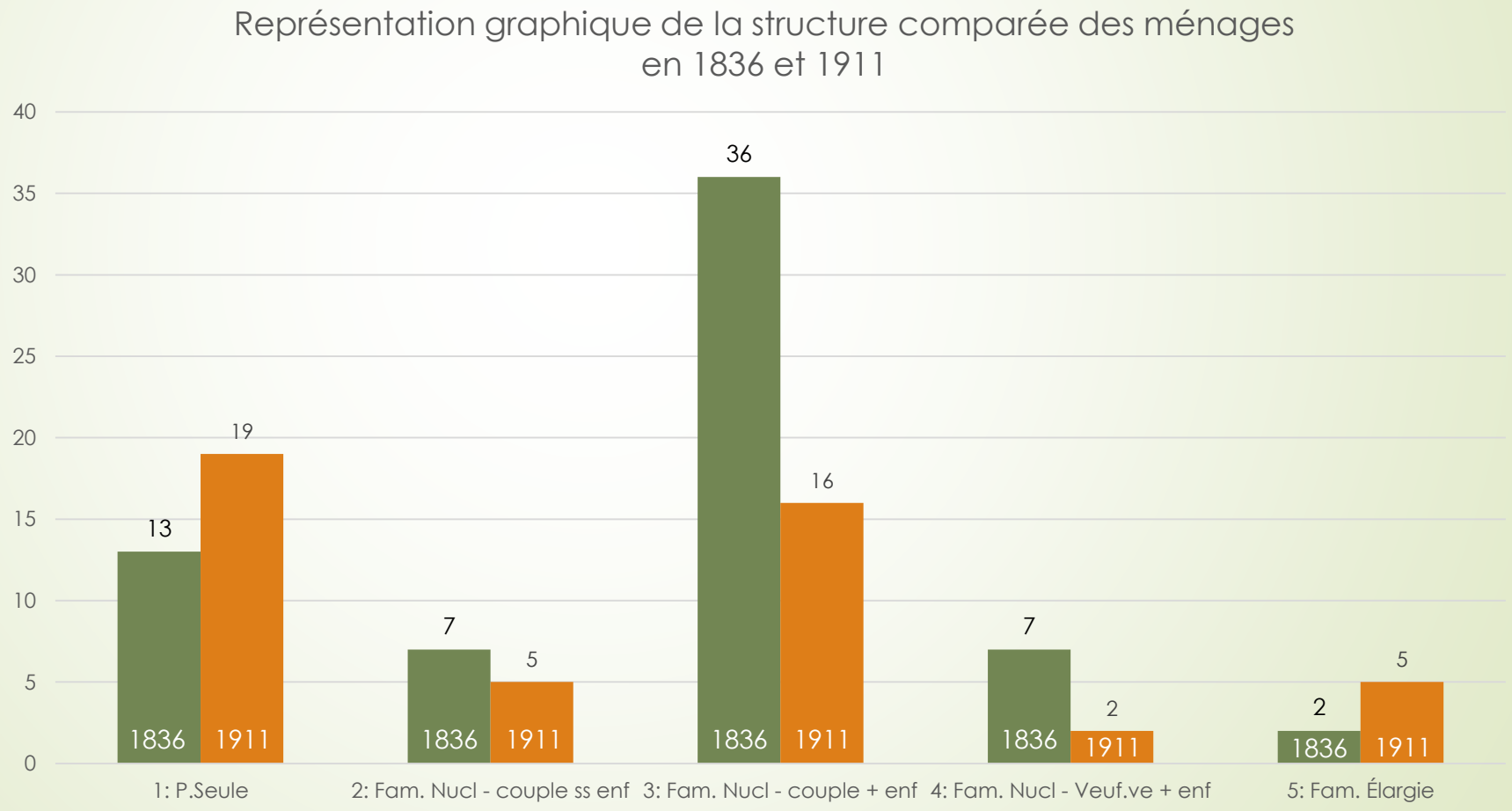

III. Parcours d'un conscrit

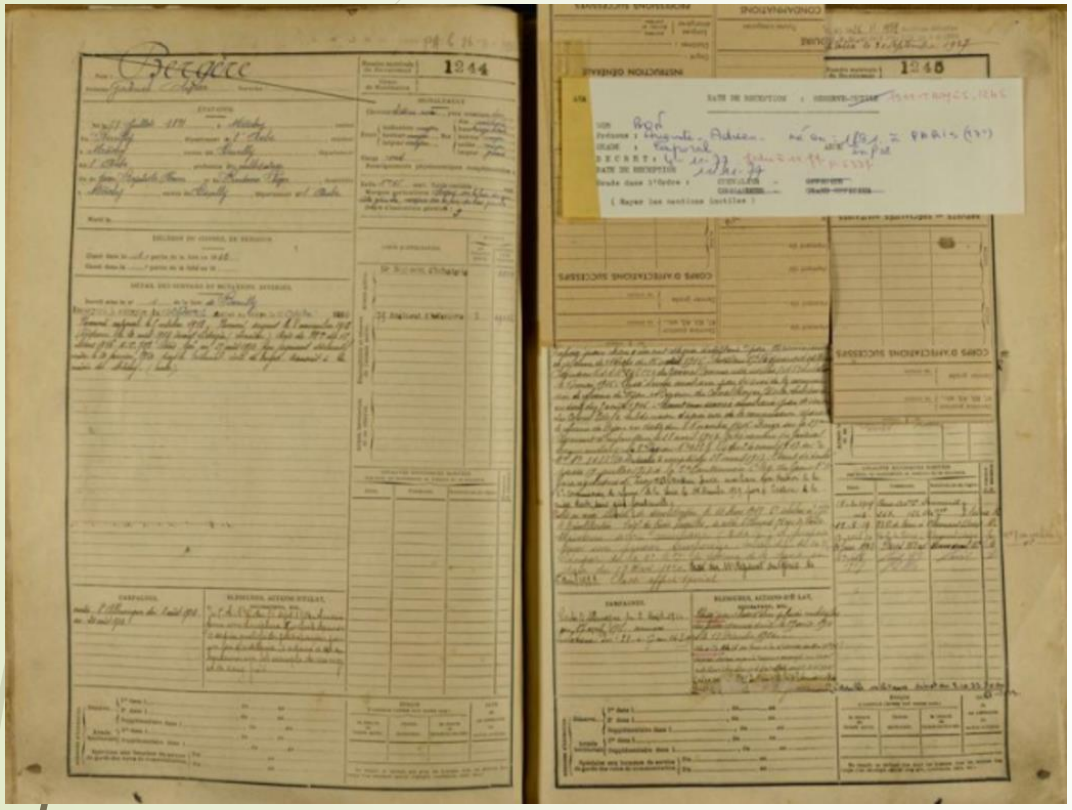

Cote registre matricule volume 3 de 1911, ADA (cote : 3 R 624)

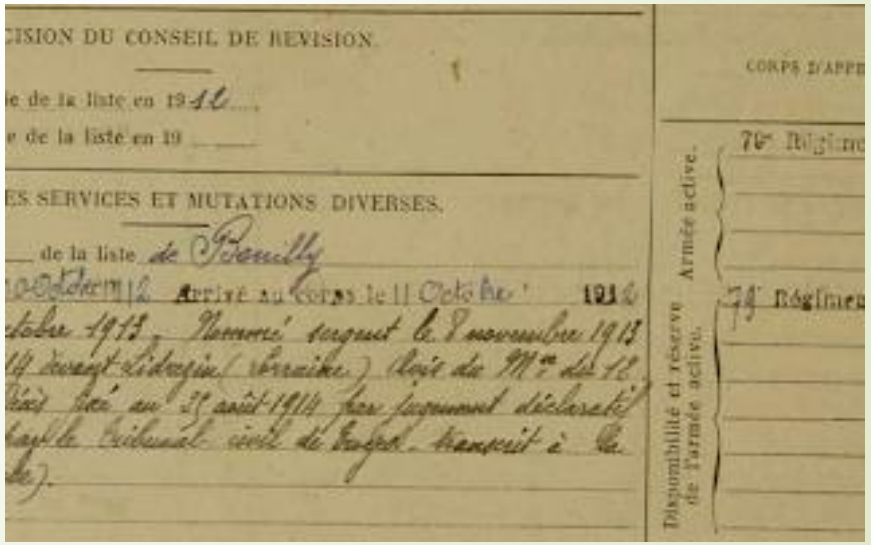

Profil du conscrit

- **Nom et prénoms** : Bergère Gabriel Olivier
- **Date de naissance** : 27 juillet 1891
- **Date de décès** : 20 août 1914
- **Matricule** : 6963
- **Instruction générale** : niveau 3
- **Métier** : cultivateur

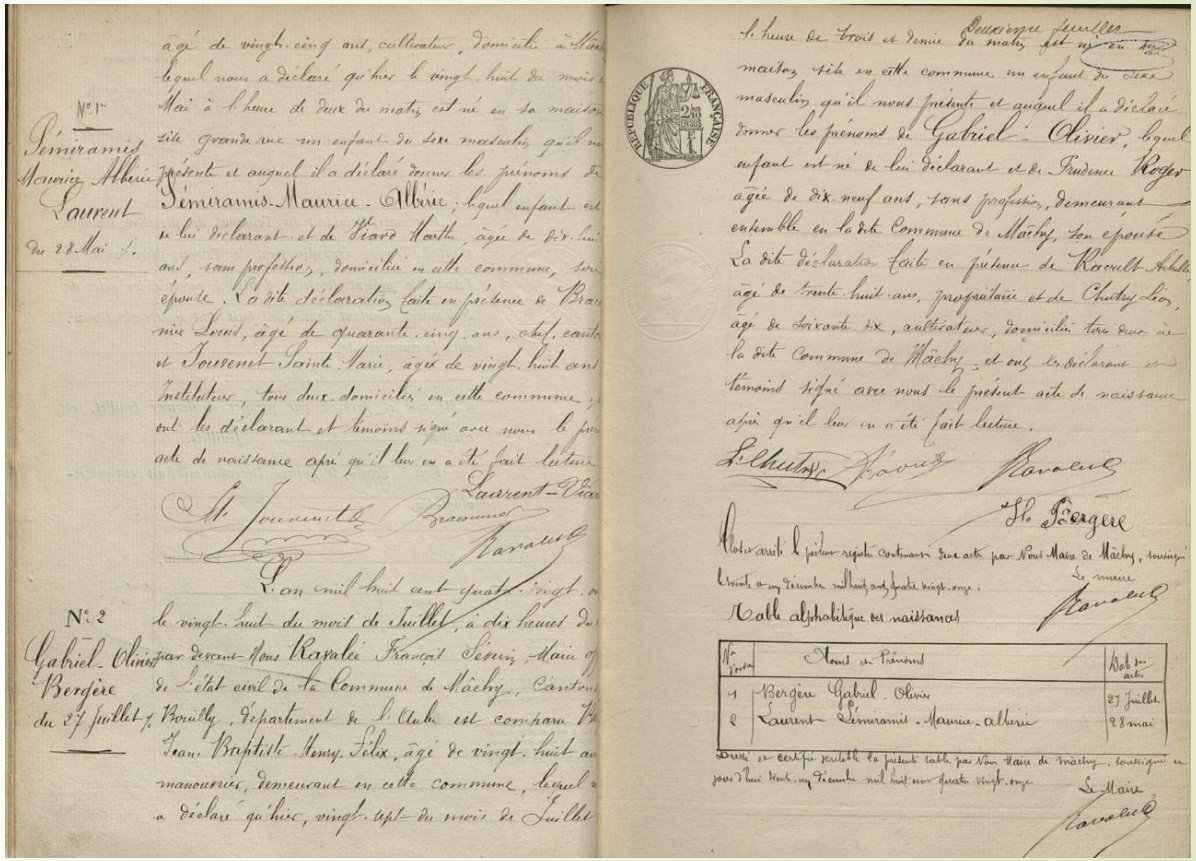

Acte de naissance Olivier Gabriel Bergère, ADA (Cote 4E 212 8)

Actes d'état civils du conscrit

- **Parents à la naissance**
  - **Père** : Bergère Jean Baptiste Henri Félix, âgé de 28 ans, manouvrier demeurant à Machy
  - **Mère** : Roger Prudence âgée de 19 ans, sans profession

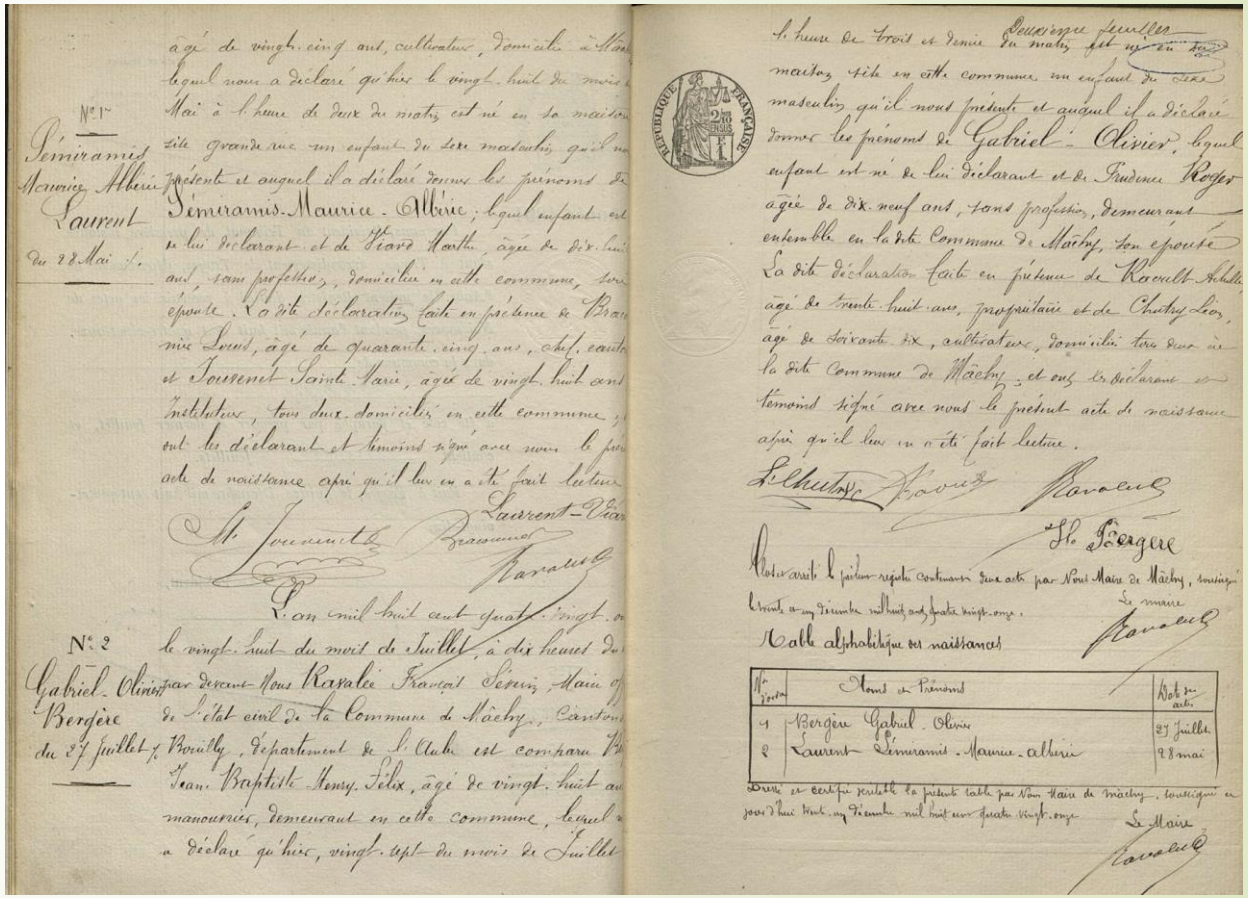

Acte de naissance Olivier Gabriel Bergère, ADA (Cote 4E 212 8)

Actes d'état civils du conscrit

- Les grands-parents du conscrit, lors de la naissance des parents
  - **Grands-parents paternels**
    - Jean Baptiste Bergère âgé de 31 ans, manouvrier, domicilié à Machy
    - Rosalie Bergère âgée de 30 ans, manouvrière, domiciliée à Machy
  - **Grands-parents maternels**
    - Pierre Napoléon Roger âgé de 34 ans, vigneron, domicilié à Machy
    - Ambroisine Raoult âgée de 33 ans, sans profession, domiciliée à Machy

Actes d'état civil du conscrit

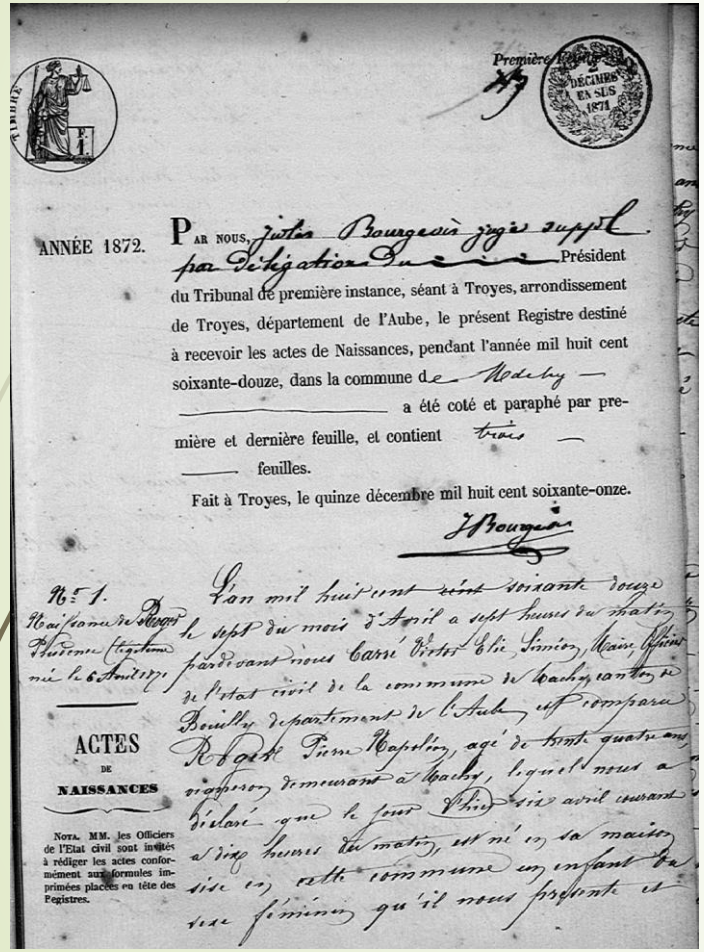

ANNÉE 1872.

PAR NOUS, Justin Bourgeois juge suppl. par délégation du Président du Tribunal de première instance, séant à Troyes, arrondissement de Troyes, département de l'Aube, le présent Registre destiné à recevoir les actes de Naissances, pendant l'année mil huit cent soixante-douze, dans la commune de Machy — a été coté et paraphé par première et dernière feuille, et contient trois — feuilles.

Fait à Troyes, le quinze décembre mil huit cent soixante-onze.

J. Bourgeois

N° 1. Naissance de Roger Prudence (légitime) né le 6 Avril 1872

L'an mil huit cent ~~cent~~ soixante douze le sept du mois d'Avril à sept heures du matin, pardevant nous Carré Victor Elie Simion, Maire, Officier de l'état civil de la commune de Machy, canton de Bouilly, département de l'Aube, est comparu Roger Pierre Napoléon, agé de trente quatre ans, vigneron, demeurant à Machy, lequel nous a déclaré que le jour d'hier six avril courant à dix heures du matin, est né en sa maison sise en cette commune un enfant du sexe féminin qu'il nous présente et

ACTES DE NAISSANCES

NOTA. MM. les Officiers de l'Etat civil sont invités à rédiger les actes conformément aux formules imprimées placées en tête des Registres.

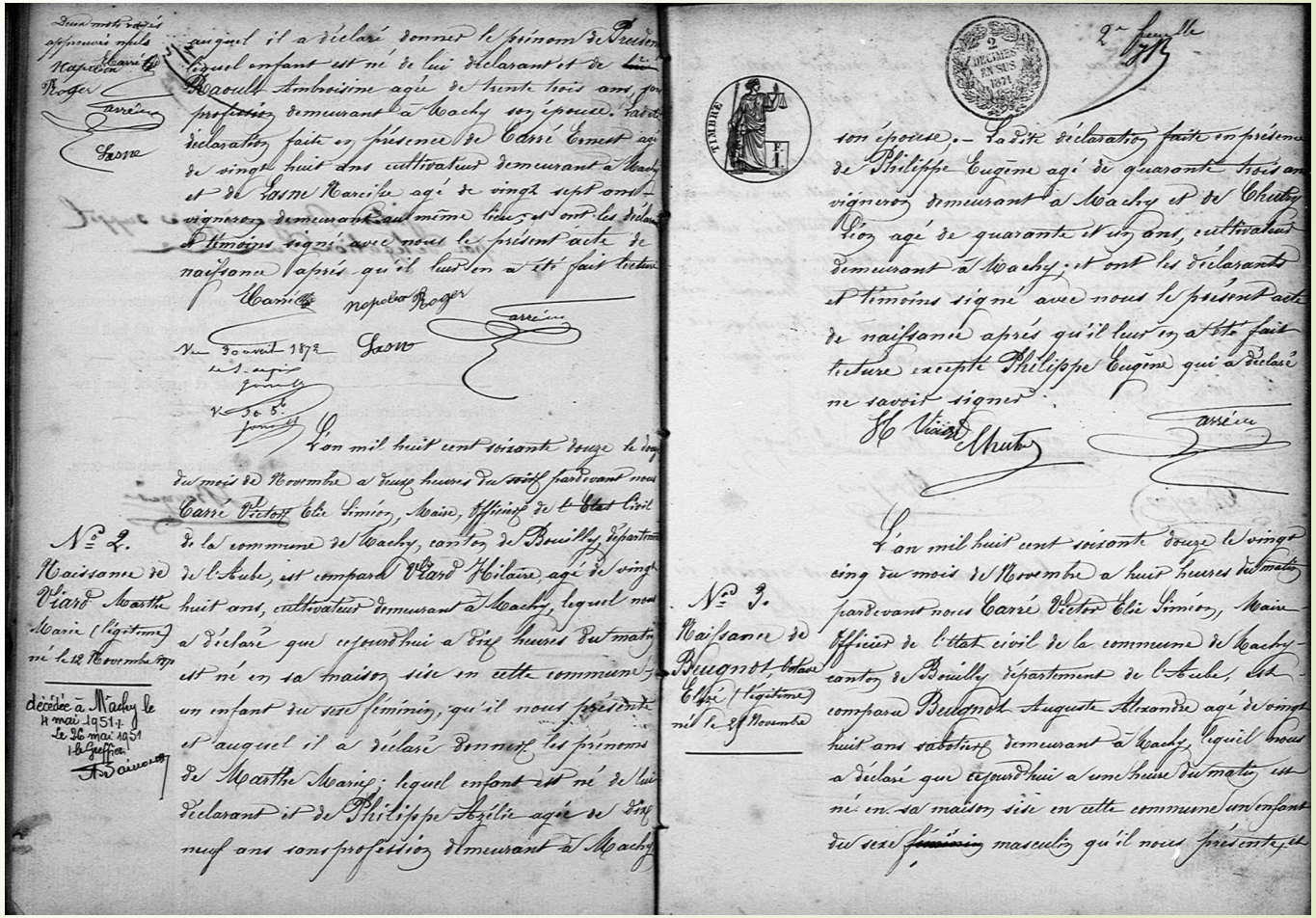

Deux mots rayés approuvés nuls

Napoléon Roger

Carré

Jasse

auquel il a déclaré donner le prénom de Prudence lequel enfant est né de lui déclarant et de Louise Ambroisine agé de trente trois ans sans profession demeurant à Machy son épouse. Ladite déclaration faite en présence de Carré Ernest agé de vingt huit ans cultivateur demeurant à Machy et de Jasse Narcisse agé de vingt sept ans vigneron demeurant au même lieu et ont les déclarants et témoins signé avec nous le présent acte de naissance après qu'il leur en a été fait lecture

Carré Napoléon Roger Carré

N. 30 août 1872 Jasse

L'an mil huit cent soixante douze le vingt du mois de Novembre à deux heures du soir pardevant nous Carré Victor Elie Simion, Maire, Officier de l'état civil de la commune de Machy, canton de Bouilly, département de l'Aube, est comparu Viard Hilaire, agé de vingt huit ans, cultivateur demeurant à Machy, lequel nous a déclaré que cejourd'hui à dix heures du matin est né en sa maison sise en cette commune un enfant du sexe féminin, qu'il nous présente et auquel il a déclaré donner les prénoms de Marthe Marie; lequel enfant est né de lui déclarant et de Philippe Adélie agée de dix neuf ans sans profession demeurant à Machy

N° 2. Naissance de Viard Marthe Marie (légitime) né le 18 Novembre 1872

décédée à Machy le 14 mai 1951. Le 26 mai 1951 le Greffier

2e feuille

son épouse. — Ladite déclaration faite en présence de Philippe Eugène agé de quarante trois ans vigneron demeurant à Machy et de Chetby Victor agé de quarante et un ans, cultivateur demeurant à Machy; et ont les déclarants et témoins signé avec nous le présent acte de naissance après qu'il leur en a été fait lecture excepté Philippe Eugène qui a déclaré ne savoir signer

H. Viard Chetby Carré

L'an mil huit cent soixante douze le vingt cinq du mois de Novembre à huit heures du matin pardevant nous Carré Victor Elie Simion, Maire Officier de l'état civil de la commune de Machy canton de Bouilly département de l'Aube, est comparu Bugnot Auguste Alexandre agé de vingt huit ans demeurant à Machy, lequel nous a déclaré que cejourd'hui à une heure du matin est né en sa maison sise en cette commune un enfant du sexe masculin qu'il nous présente et

N° 3. Naissance de Bugnot Hilaire Elie (légitime) né le 25 Novembre

Figure 1 : Acte de naissance de la mère, Prudence Roger, ADA (Cote 4E21203 p.68/120)

Actes d'état civil du conscrit

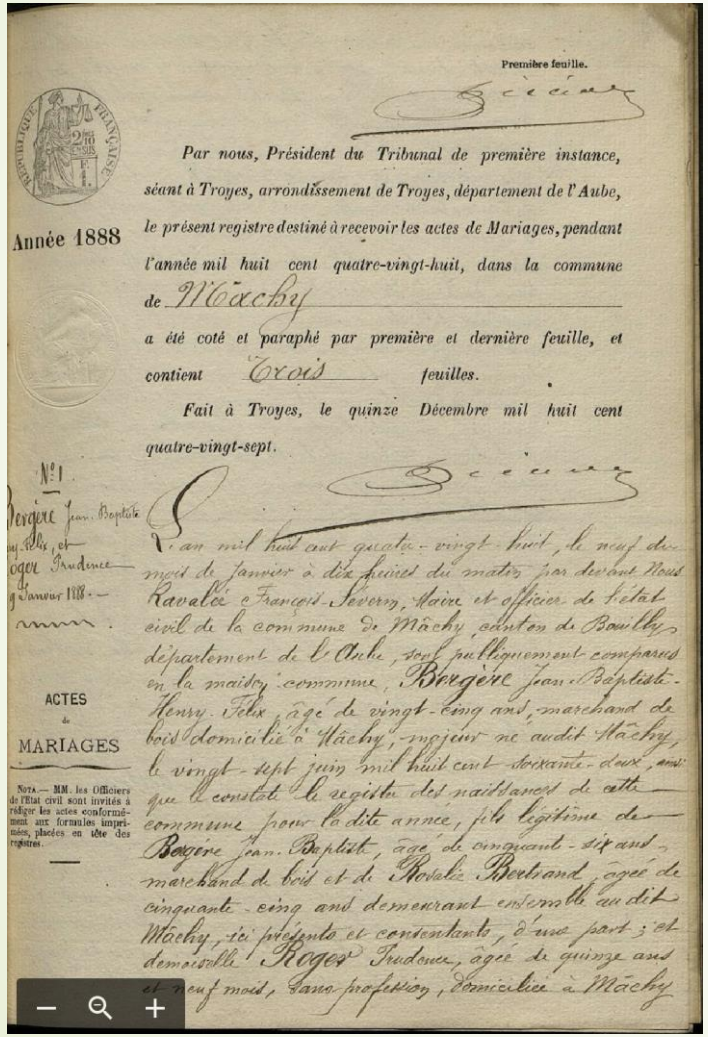

Première feuille.

Année 1888

Par nous, Président du Tribunal de première instance, séant à Troyes, arrondissement de Troyes, département de l'Aube, le présent registre destiné à recevoir les actes de Mariages, pendant l'année mil huit cent quatre-vingt-huit, dans la commune de Mâchy a été coté et paraphé par première et dernière feuille, et contient Trois feuilles.

Fait à Troyes, le quinze Décembre mil huit cent quatre-vingt-sept.

N°1.

Bergère Jean-Baptiste Henry-Félix, et Roger Prudence 9 Janvier 1888.

ACTES de MARIAGES

Nota. — MM. les Officiers de l'état civil sont invités à rédiger les actes conformément aux formules imprimées, placées en tête des registres.

L'an mil huit cent quatre-vingt-huit, le neuf du mois de janvier à dix heures du matin par devant Nous Ravalec François-Severin, Maire et officier de l'état civil de la commune de Mâchy, canton de Bouilly, département de l'Aube, sont publiquement comparus en la maison commune, Bergère Jean-Baptiste-Henry-Félix âgé de vingt-cinq ans, marchand de bois domicilié à Mâchy, majeur ne audit Mâchy, le vingt-sept juin mil huit cent soixante-deux, ainsi que le constate le registre des naissances de cette commune pour ladite année, fils légitime de Bergère Jean-Baptiste, âgé de cinquante-six ans, marchand de bois et de Rosalie Bertrand, âgée de cinquante-cinq ans demeurant ensemble au dit Mâchy, ici présents et consentants, d'une part ; et demoiselle Roger Prudence, âgée de quinze ans et neuf mois, sans profession, domiciliée à Mâchy

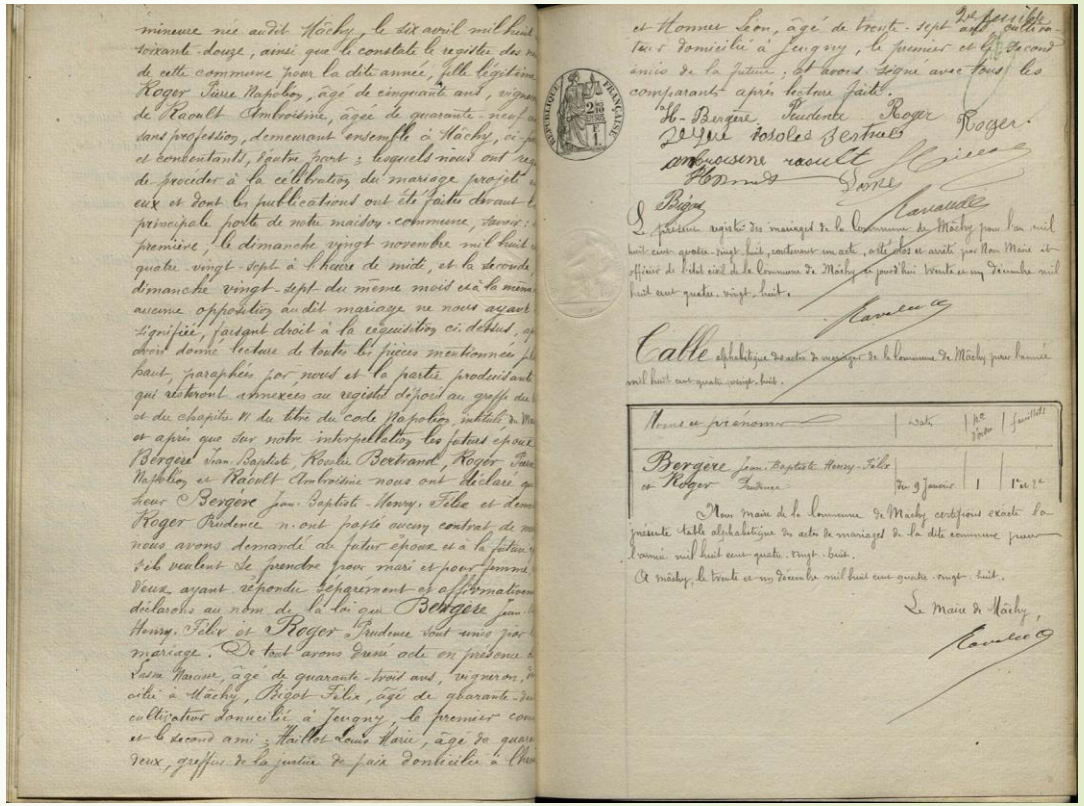

minuit nie audit Mâchy, le dix avril mil huit soixante-douze, ainsi que le constate le registre des n de cette commune pour la dite année, fille légitime Roger Jean Napoléon, âgé de cinquante ans, vigner de Raoult Ambroisine, âgée de quarante-neuf a dans profession, demeurant ensemble à Mâchy, ici p et consentants, d'autre part ; lesquels nous ont re de procéder à la célébration du mariage projeté e eux et dont les publications ont été faites devant l principale porte de notre maison commune, savoir : première, le dimanche vingt novembre mil huit quatre-vingt-sept à 1 heure de midi, et la seconde dimanche vingt-sept du même mois et à la même aucune opposition au dit mariage ne nous ayant signifiée, faisant droit à la réquisition ci-dessus, o avons donné lecture de toutes les pièces mentionnées ci haut, paraphées par nous et les parties produisant qui resteront annexées au registre déposé au greffe du et du chapitre VI du titre du code Napoléon intitulé du Ma et après que sur notre interpellation les futurs époux Bergère Jean-Baptiste, Rosalie Bertrand, Roger Jean Napoléon et Raoult Ambroisine nous ont déclaré qu leur Bergère Jean-Baptiste-Henry-Félix et demo Roger Prudence n'ont passé aucun contrat de ma nous avons demandé de leur époux et à la future s'ils veulent se prendre pour mari et pour femme Leur ayant répondu séparément et affirmativem déclarés au nom de la loi qu'ils Bergère Jean Henry-Félix et Roger Prudence sont unis par mariage. De tout avons dressé acte en présence de Jean Marie, âgé de quarante-trois ans, vigneron, d cilié à Mâchy, Bigot Félix, âgé de quarante-deu cultivateur domicilié à Jeugny, le premier cou et le second ami ; Hallot Louis Marie, âgé de quara teur, greffier de la justice de paix domicilié à Ch

et Homme Léon, âgé de trente-sept ans, cultiva teur domicilié à Jeugny, le premier et le second amis de la future ; et lecture faite, les comparants après lecture faite.

H. Bergère Prudence Roger Roger
Jeune Isoles Bertrand
Ambroisine Raoult
Homme Léon

Bergère

Le présent registre des mariages de la commune de Mâchy pour l'an mil huit cent quatre-vingt-huit, contenant un acte, coté et arrêté par Nous Maire et officier de l'état civil de la commune de Mâchy, ce jourd'hui trente et un décembre mil huit cent quatre-vingt-huit.

Table alphabétique des actes de mariages de la commune de Mâchy pour l'année mil huit cent quatre-vingt-huit.

Noms et prénoms	Actes	N° d'ordre	Feuillets
Bergère Jean-Baptiste-Henry-Félix et Roger Prudence	du 9 janvier	1	1er et 2e

Nous maire de la commune de Mâchy certifions exacte la présente table alphabétique des actes de mariages de la dite commune pour l'année mil huit cent quatre-vingt-huit.

A Mâchy, le trente et un décembre mil huit cent quatre-vingt-huit.

Le maire de Mâchy

Acte de mariage de Henri Bergère et de Prudence Roger, ADA (Cote 4E212 10 p.11/76)

Actes d'état civil du conscrit

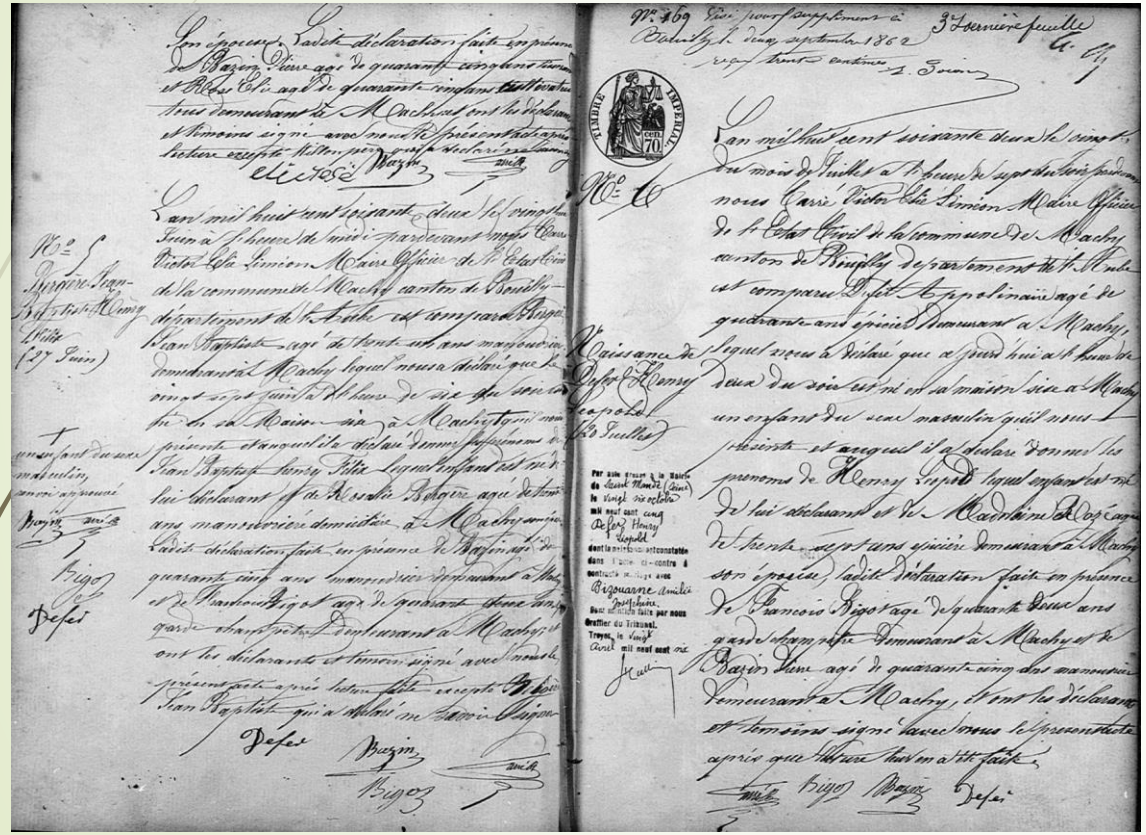

Acte de naissance du père, Henry Bergère, ADA (Cote 4E21203 p.19/120)

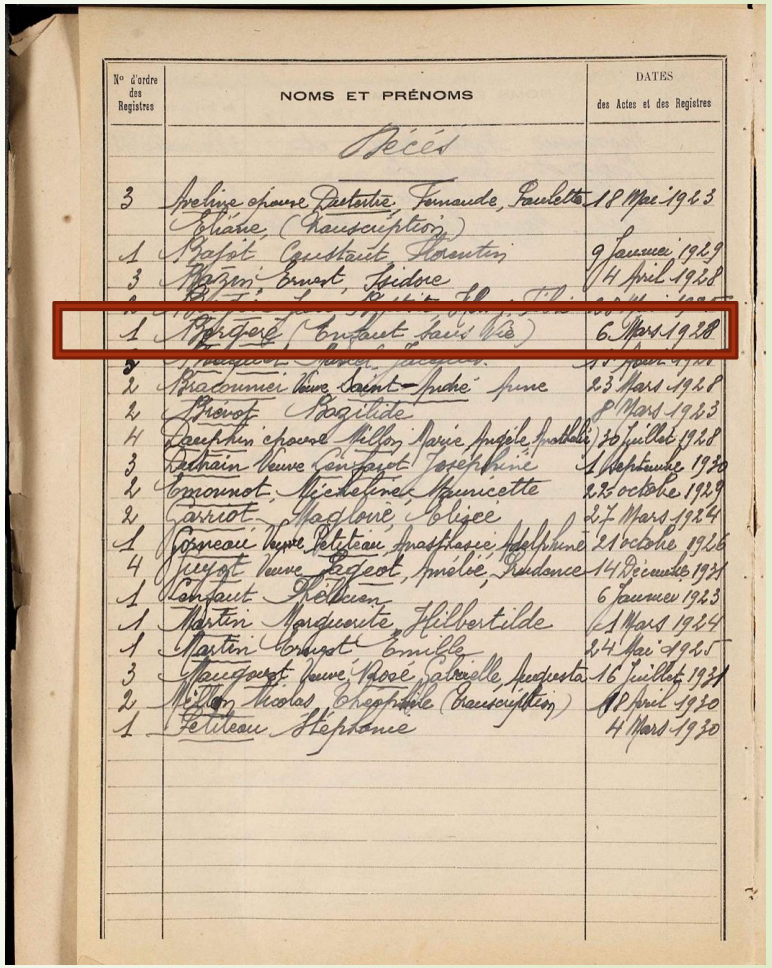

N° d'ordre des Registres	NOMS ET PRÉNOMS	DATES des Actes et des Registres
	Décès	
3	Avelize épouse Pertuiz, Fernande, Paulette, Chaise (transcription)	18 Mars 1923
1	Bapot, Gustave, Florentin	9 Janvier 1929
3	Bergère, Ernest, Isidore	4 Avril 1928
1	Bergère (Enfant sans vie)	6 Mars 1928
2	Bracquier veuve Saint-André, Anne	23 Mars 1928
2	Brevot, Brigitte	8 Mars 1923
4	Caupin épouse Pilon, Marie Angèle Isabelle	30 Juillet 1928
3	Dechain veuve Confavot, Joséphine	1 Septembre 1930
2	Emonnot, Micheline, Henriette	23 octobre 1929
2	Gassiot, Madeleine, Alice	27 Mars 1924
1	Gonneau veuve Petiteau, Anastasie, Adelphine	21 octobre 1926
4	Huyot veuve Legeot, Amélie, Eudoxie	14 Décembre 1921
1	Enfant Robion	6 Janvier 1923
1	Martin, Marguerite, Hilbertilde	1 Mars 1924
1	Martin, Ernest, Emile	24 Mai 1925
3	Mauregot veuve Rosé, Gabrielle, Augusta	16 Juillet 1931
2	Millon, Nicolas, Prosphile (transcription)	12 Avril 1920
1	Petiteau, Stéphane	4 Mars 1930

Table des décès, ADA (https://ad10.profils-v6web-01.oxyd.net/ark:42751/s00577d20658d1a2/57ab59cc24561.fiche=arko_fiche_61d5836d30fbf.moteur=arko_defl6284b3b32b3cd)

IV. Décès et succession

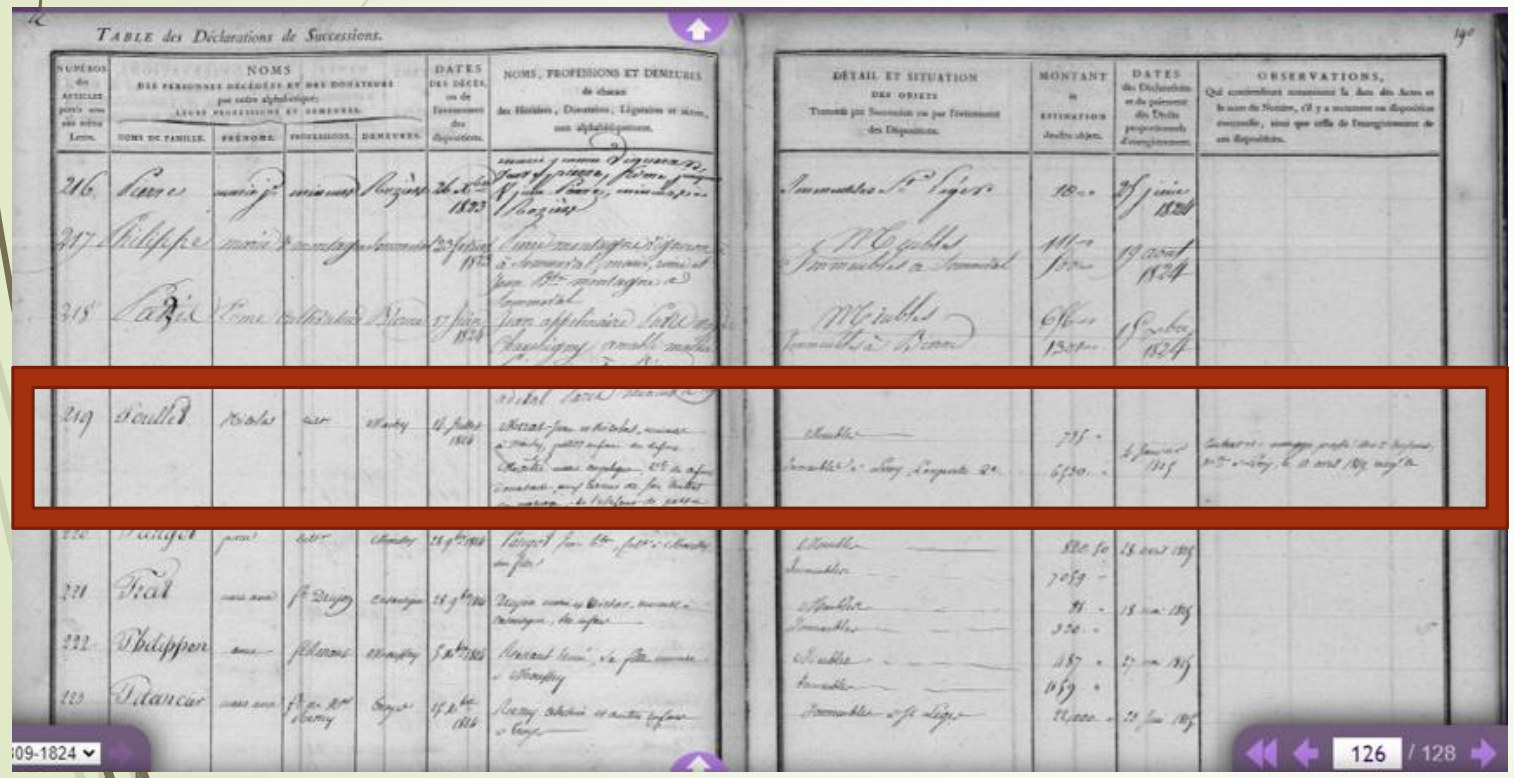

Table des successions et absences, ADA (cote 3Q 2422)

- Deux tables de succession sont disponibles ; la première regroupe les décès sur le canton de Bouilly de 1791 à 1811 et **la seconde liste les décès sur le canton de 1809 à 1824**.
- Notre trouvaille est unique : un seul décès en 1824 ; Nicolas POULLET. Ainsi aucun traitement statistique ou graphique ne peut être établi.
- Dans la rubrique « Observations », il est fait mention d'un contrat de mariage acté devant le notaire de Lirey, Maitre Dupont, le 13 avril 1819.

Acte de décès après recensement de 1836

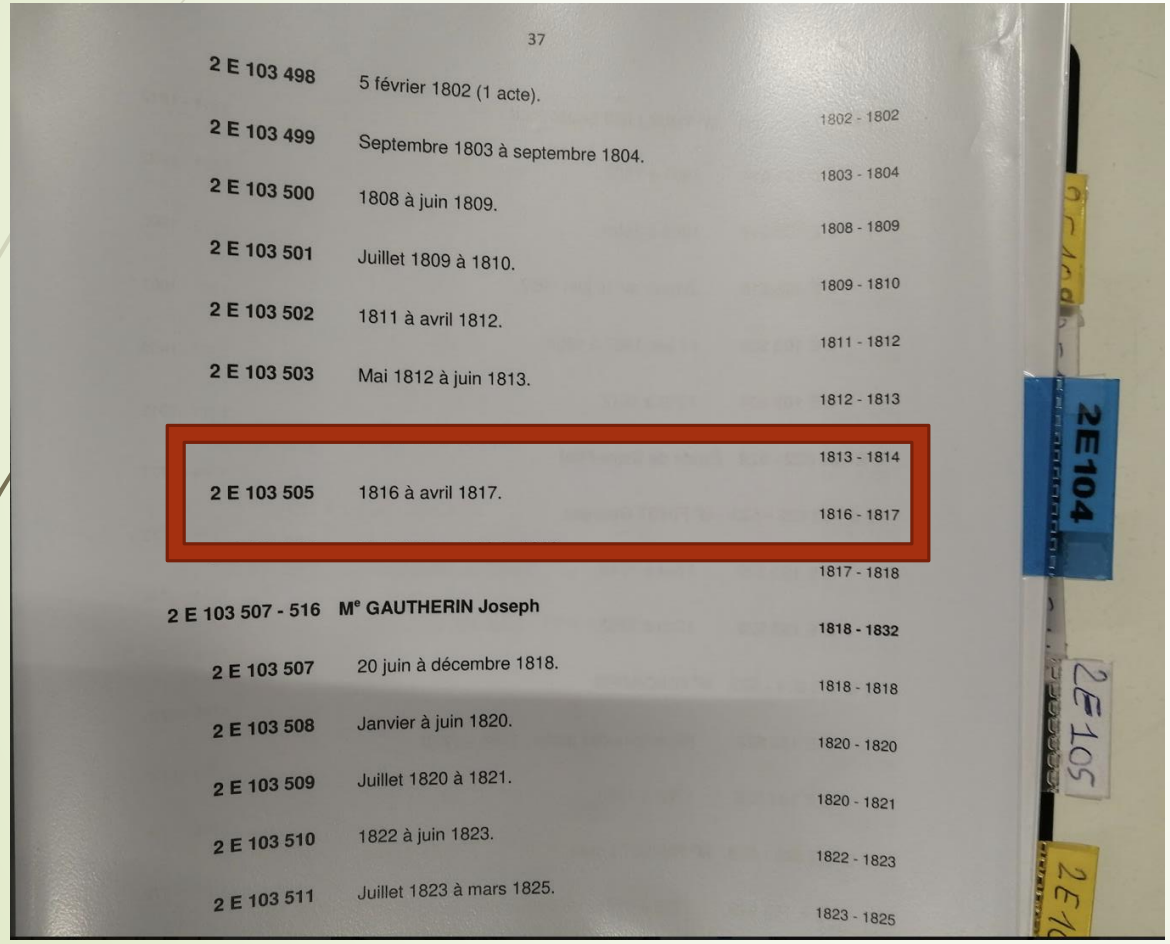

37

2 E 103 498	5 février 1802 (1 acte).	1802 - 1802
2 E 103 499	Septembre 1803 à septembre 1804.	1803 - 1804
2 E 103 500	1808 à juin 1809.	1808 - 1809
2 E 103 501	Juillet 1809 à 1810.	1809 - 1810
2 E 103 502	1811 à avril 1812.	1811 - 1812
2 E 103 503	Mai 1812 à juin 1813.	1812 - 1813
		1813 - 1814
2 E 103 505	1816 à avril 1817.	1816 - 1817
		1817 - 1818
2 E 103 507 - 516	**Me GAUTHERIN Joseph**	**1818 - 1832**
2 E 103 507	20 juin à décembre 1818.	1818 - 1818
2 E 103 508	Janvier à juin 1820.	1820 - 1820
2 E 103 509	Juillet 1820 à 1821.	1820 - 1821
2 E 103 510	1822 à juin 1823.	1822 - 1823
2 E 103 511	Juillet 1823 à mars 1825.	1823 - 1825

Fichier d'aide à la recherche, ADA

- Nous avons recherché l'acte de mariage. Ce dernier relate la présence d'un inventaire établi en 1815 par Maitre Poullet Jean Baptiste dont l'étude est implantée à Saint Jean de Bonneval.
- On a connaissance du versement partiel des registres notariaux qui lui sont relatifs étendu de 1797 à 1818.
- Cependant, il manque les versements de 1805, 1806, 1807 et de 1815 ; dernier registre nécessaire à l'aboutissement de notre recherche.

V. Bâtiments et aménagements publics

Le lavoir



Plan du lavoir, 15 septembre et 20 juillet 1892, ADA (Cote : 2O190)

Photographie de l'actuel lavoir par Laëtitia Michel, habitante de Machy, 2022

L’église



Plan pour la construction d’une nouvelle église, 1874,
ADA (Cote : 2O 1991)

Photographie de l’actuelle église de Machy par Laëtitia Michel, 2022

Réfections diverses

- **Construction d'un lavoir sur le côté droit de la Mogne avec barrage**
  - Cote : 2O 1990
- **Construction et réparation de l'église et de la chapelle**
  - Cote : 2O 1991
- **Entretien du cimetière**
  - Cote : 2O 1992
- **Achat et vente (1838-1899)**
  - Cote : 3O 1518
- **Entretien de la voierie**
  - Cote : 3O 1517
- **Alignement dans la commune**
  - Cote : 3O 1519

L’école-mairie

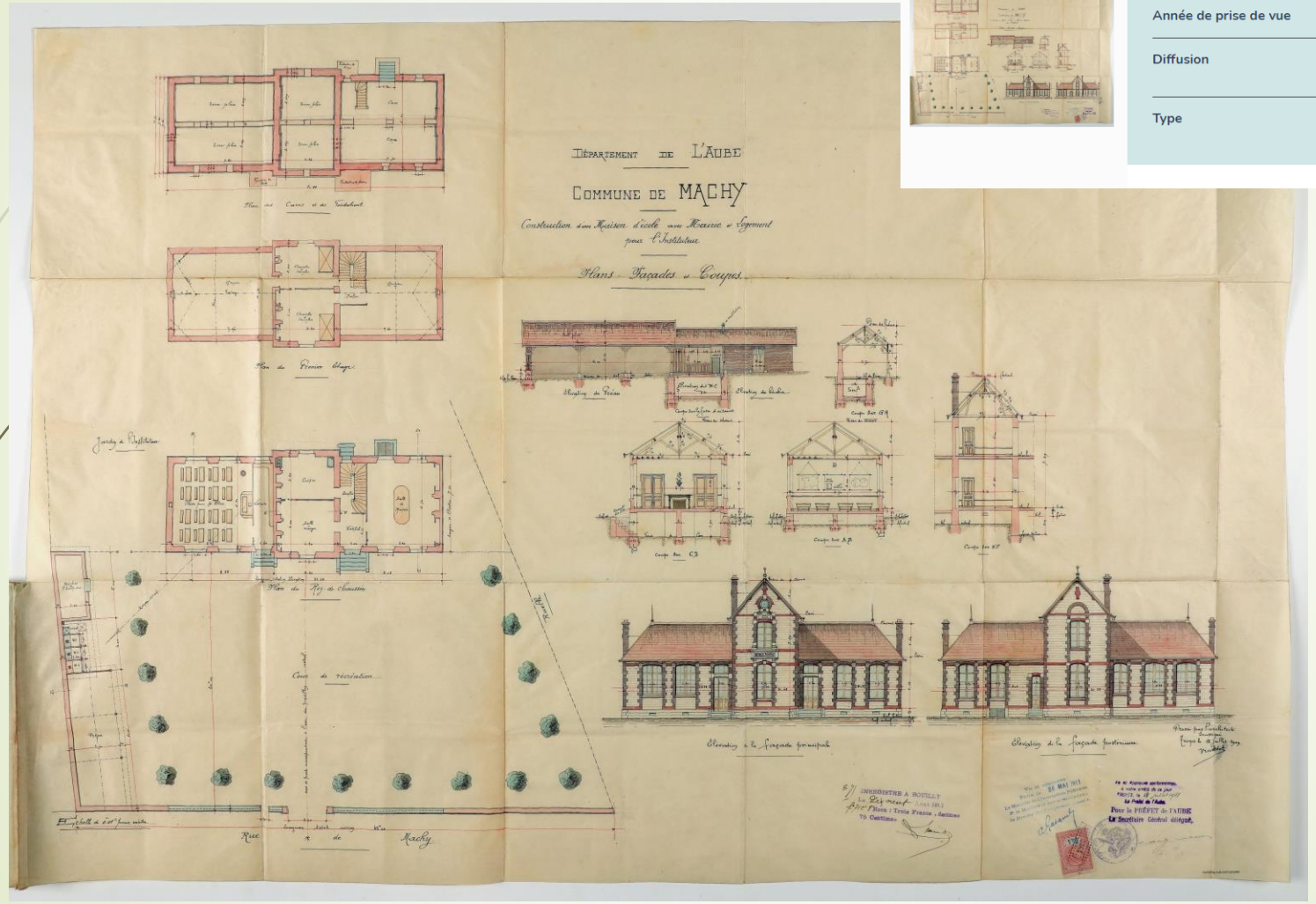



Immatriculation	IVR21_20191001603NUCA
Auteur	Auteur de l'illustration : Mazières Noël
Copyright	(c) Archives départementales de l'Aube
Année de prise de vue	2018
Diffusion	reproduction soumise à autorisation du titulaire des droits d'exploitation
Type	phototype numérique

VI. Vie locale pour l'année 1907

- **Maire** : Émile Martin
- **Président de la Commission syndicale de la forêt de Jeugny** : M. Martin à Machy
- **Adjoint au maire** : M. Brévot
- **Curé et desservant** : M. Deviterne
- **Instituteur communal** : M. Frischer
- **Conseiller d'arrondissement et médecin** (domicilié à Jeugny) : M. Barratier
- **Receveur et distributeur de poste** Mme Hugot (Jeugny)
- Bibliothèque à Jeugny

→ La commune de Machy se trouve à 1,5 km de celle de Jeugny et bénéficie de certaines de ses infrastructures.

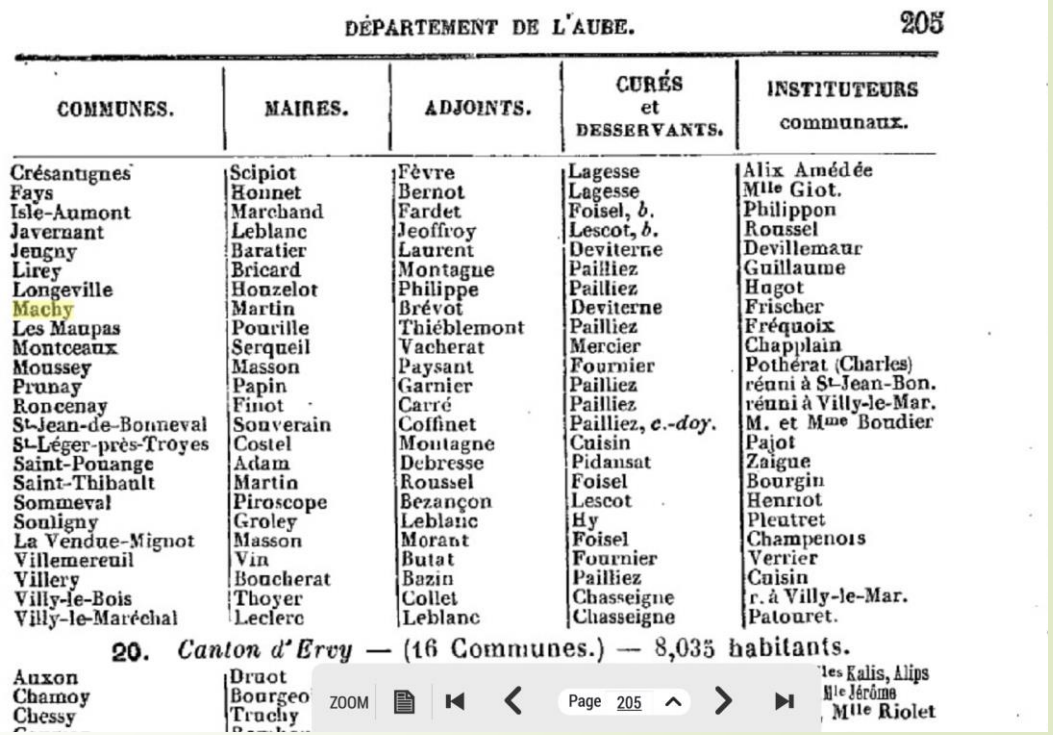

DÉPARTEMENT DE L'AUBE. 205

COMMUNES.	MAIRES.	ADJOINTS.	CURÉS et DESSERVANTS.	INSTITUTEURS communaux.
Crésantignes	Scipiot	Fèvre	Lagesse	Alix Amédée
Fays	Honnet	Bernot	Lagesse	Mlle Giot.
Isle-Aumont	Marchand	Fardet	Foisel, *b.*	Philippon
Javernant	Leblanc	Jeoffroy	Lescot, *b.*	Roussel
Jeugny	Baratier	Laurent	Deviterne	Devillemaur
Lirey	Bricard	Montagne	Pailliez	Guillaume
Longeville	Honzelot	Philippe	Pailliez	Hugot
Machy	Martin	Brévot	Deviterne	Frischer
Les Maupas	Pourille	Thiéblemont	Pailliez	Fréquoix
Montceaux	Serqueil	Vacherat	Mercier	Chapplain
Moussey	Masson	Paysant	Fournier	Pothérat (Charles)
Prunay	Papin	Garnier	Pailliez	réuni à St-Jean-Bon.
Roncenay	Finot	Carré	Pailliez	réuni à Villy-le-Mar.
St-Jean-de-Bonneval	Souverain	Coffinet	Pailliez, *c.-doy.*	M. et Mme Bondier
St-Léger-près-Troyes	Costel	Montagne	Cuisin	Pajot
Saint-Pouange	Adam	Debresse	Pidansat	Zaigue
Saint-Thibault	Martin	Roussel	Foisel	Bourgin
Sommeval	Piroscope	Bezançon	Lescot	Henriot
Souligny	Groley	Leblanc	Hy	Pleutret
La Vendue-Mignot	Masson	Morant	Foisel	Champenois
Villemereuil	Vin	Butat	Fournier	Verrier
Villery	Boucherat	Bazin	Pailliez	Cuisin
Villy-le-Bois	Thoyer	Collet	Chasseigne	r. à Villy-le-Mar.
Villy-le-Maréchal	Leclerc	Leblanc	Chasseigne	Patouret.

20. *Canton d'Ervy* — (16 Communes.) — 8,035 habitants.

Auxon	Druot			les Kalis, Alips
Chamoy	Bourgeo			Mlle Jérôme
Chessy	Truchy			Mlle Riolet

Annuaire administratif, statistique et commercial du département de l'Aube, Gallica

Consultation des annuaires

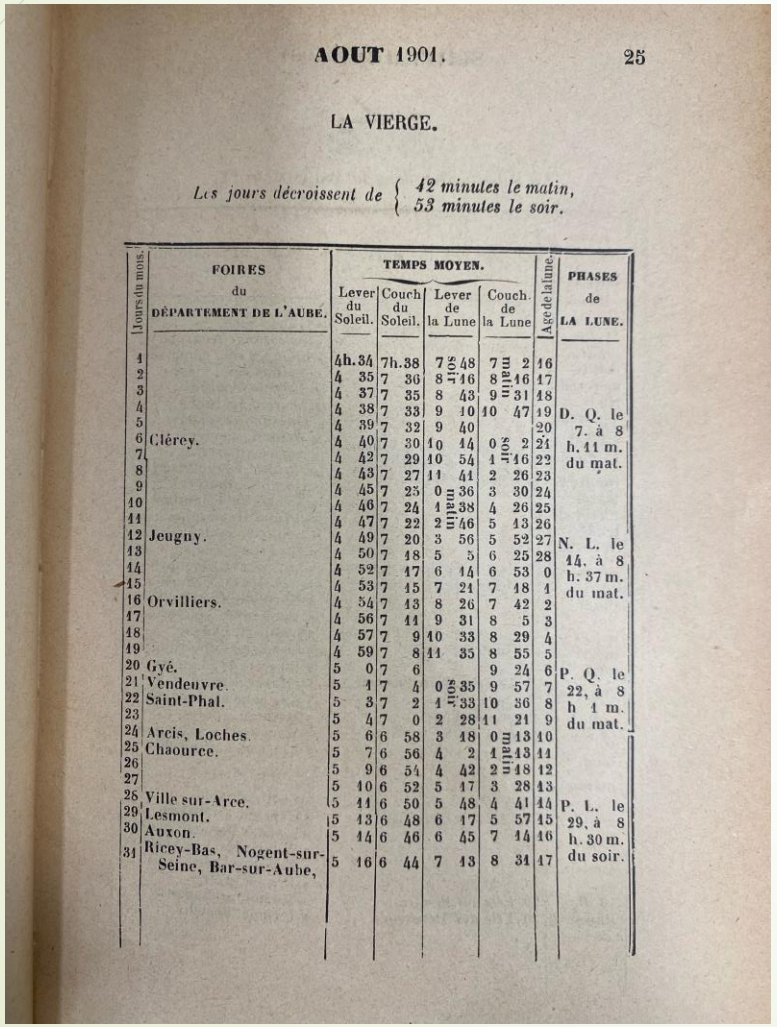

AOUT 1901. 25

LA VIERGE.

Les jours décroissent de { 42 minutes le matin, 53 minutes le soir.

Jours du mois.	FOIRES du DÉPARTEMENT DE L'AUBE.	TEMPS MOYEN. Lever du Soleil.	Couch du Soleil.	Lever de la Lune	Couch. de la Lune	Age de la lune.	PHASES de LA LUNE.
1		4h. 34	7h. 38	7 soir 48	7 matin 2	16	
2		4 35	7 36	8 16	8 16	17	
3		4 37	7 35	8 43	9 31	18	
4		4 38	7 33	9 10	10 47	19	D. Q. le 7. à 8 h. 11 m. du mat.
5		4 39	7 32	9 40		20	
6	Clérey.	4 40	7 30	10 14	0 soir 2	21	
7		4 42	7 29	10 54	1 16	22	
8		4 43	7 27	11 41	2 26	23	
9		4 45	7 25	0 matin 36	3 30	24	
10		4 46	7 24	1 38	4 26	25	
11		4 47	7 22	2 46	5 13	26	
12	Jeugny.	4 49	7 20	3 56	5 52	27	N. L. le 14. à 8 h. 37 m. du mat.
13		4 50	7 18	5 5	6 25	28	
14		4 52	7 17	6 14	6 53	0	
15		4 53	7 15	7 21	7 18	1	
16	Orvilliers.	4 54	7 13	8 26	7 42	2	
17		4 56	7 11	9 31	8 5	3	
18		4 57	7 9	10 33	8 29	4	
19		4 59	7 8	11 35	8 55	5	
20	Gyé.	5 0	7 6		9 24	6	P. Q. le 22, à 8 h 1 m. du mat.
21	Vendeuvre.	5 1	7 4	0 soir 35	9 57	7	
22	Saint-Phal.	5 3	7 2	1 33	10 36	8	
23		5 4	7 0	2 28	11 21	9	
24	Arcis, Loches.	5 6	6 58	3 18	0 matin 13	10	
25	Chaource.	5 7	6 56	4 2	1 13	11	
26		5 9	6 54	4 42	2 18	12	
27		5 10	6 52	5 17	3 28	13	
28	Ville sur-Arce.	5 11	6 50	5 48	4 41	14	P. L. le 29, à 8 h. 30 m. du soir.
29	Lesmont.	5 13	6 48	6 17	5 57	15	
30	Auxon.	5 14	6 46	6 45	7 14	16	
31	Ricey-Bas, Nogent-sur-Seine, Bar-sur-Aube,	5 16	6 44	7 13	8 31	17	

- Aucune foire ne se tient à Machy, néanmoins, la commune voisine de Jeugny (d'ampleur supérieure) en accueille, en témoigne l'annuaire de 1901.
- Une foire est organisée dans cette commune le 12 août 1901.
- ADA (disponible en salle de lecture)

Consultation de la presse locale ancienne

VII. Contribution à Wikipédia

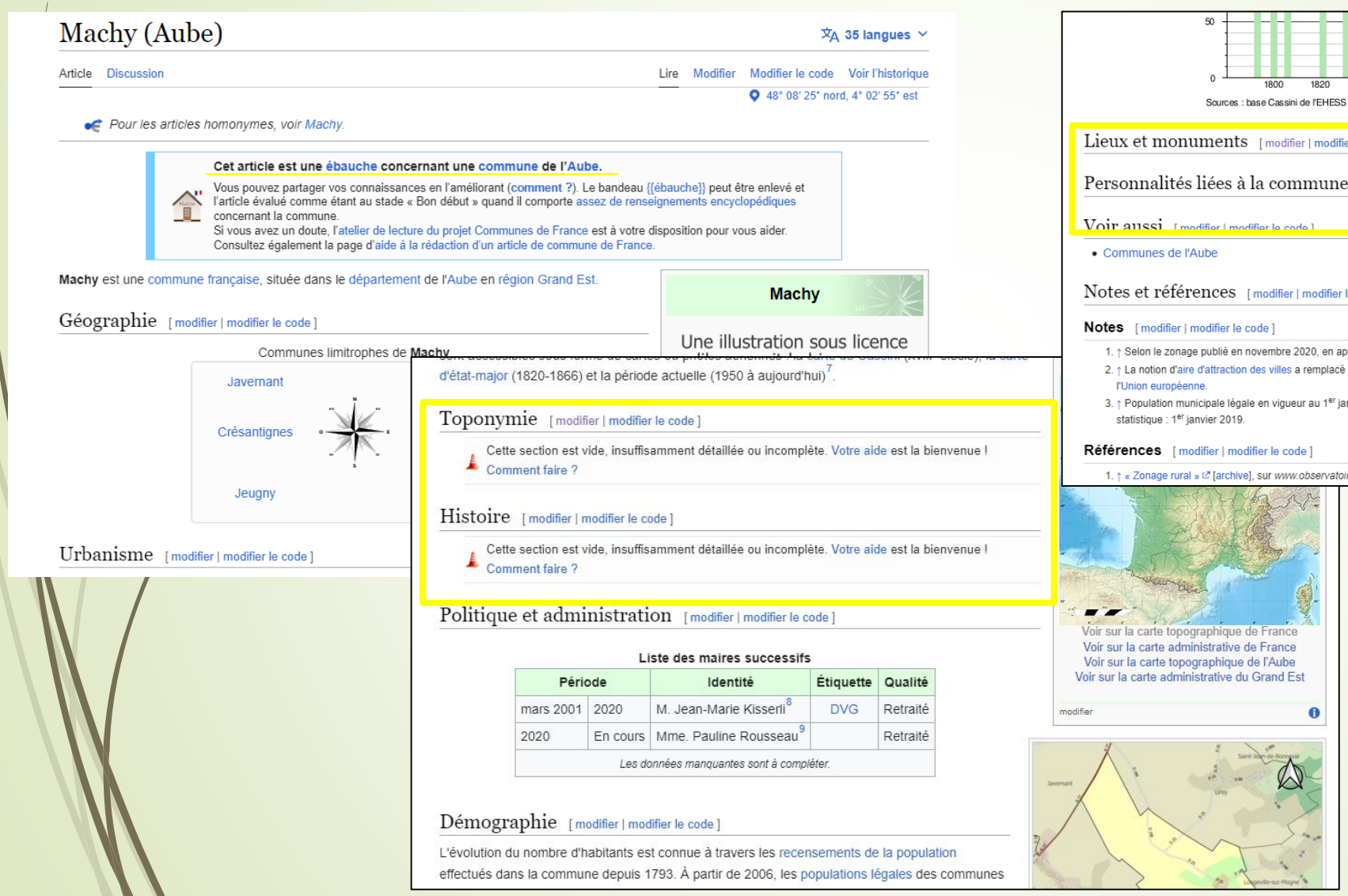

Machy (Aube)

35 langues

Article | Discussion | Lire | Modifier | Modifier le code | Voir l'historique

48° 08′ 25″ nord, 4° 02′ 55″ est

Pour les articles homonymes, voir Machy.

Cet article est une ébauche concernant une commune de l'Aube.

Vous pouvez partager vos connaissances en l'améliorant (comment ?). Le bandeau {{ébauche}} peut être enlevé et l'article évalué comme étant au stade « Bon début » quand il comporte assez de renseignements encyclopédiques concernant la commune.
Si vous avez un doute, l'atelier de lecture du projet Communes de France est à votre disposition pour vous aider.
Consultez également la page d'aide à la rédaction d'un article de commune de France.

Machy est une commune française, située dans le département de l'Aube en région Grand Est.

Machy

Une illustration sous licence

Géographie [modifier | modifier le code]

Communes limitrophes de **Machy**

Javernant

Crésantignes

Jeugny

d'état-major (1820-1866) et la période actuelle (1950 à aujourd'hui)[7].

Toponymie [modifier | modifier le code]

Cette section est vide, insuffisamment détaillée ou incomplète. Votre aide est la bienvenue !
Comment faire ?

Histoire [modifier | modifier le code]

Cette section est vide, insuffisamment détaillée ou incomplète. Votre aide est la bienvenue !
Comment faire ?

Urbanisme [modifier | modifier le code]

Politique et administration [modifier | modifier le code]

Liste des maires successifs

Période		Identité	Étiquette	Qualité
mars 2001	2020	M. Jean-Marie Kisserli[8]	DVG	Retraité
2020	En cours	Mme. Pauline Rousseau[9]		Retraité
Les données manquantes sont à compléter.				

Démographie [modifier | modifier le code]

L'évolution du nombre d'habitants est connue à travers les recensements de la population effectués dans la commune depuis 1793. À partir de 2006, les populations légales des communes

Voir sur la carte topographique de France
Voir sur la carte administrative de France
Voir sur la carte topographique de l'Aube
Voir sur la carte administrative du Grand Est

modifier

50
0
1800 1820 1840 1860 1880 1900 1920 1940 1960 1980 2000 2020

Sources : base Cassini de l'EHESS et base Insee.

Lieux et monuments [modifier | modifier le code]

Personnalités liées à la commune [modifier | modifier le code]

Voir aussi [modifier | modifier le code]

- Communes de l'Aube

Notes et références [modifier | modifier le code]

Notes [modifier | modifier le code]

1. ↑ Selon le zonage publié en novembre 2020, en application de la nouvelle définition de la ruralité validée le 14 novembre 2020 en comité interministériel des ruralités.
2. ↑ La notion d'aire d'attraction des villes a remplacé en octobre 2020 l'ancienne notion d'aire urbaine, pour permettre des comparaisons cohérentes avec les autres pays de l'Union européenne.
3. ↑ Population municipale légale en vigueur au 1er janvier 2022, millésimée 2019, définie dans les limites territoriales en vigueur au 1er janvier 2021, date de référence statistique : 1er janvier 2019.

Références [modifier | modifier le code]

1. ↑ « Zonage rural » [archive], sur *www.observatoire-des-territoires.gouv.fr* (consulté le 24 mars 2021).

➢ AVANT

➔ Plusieurs sections demeurent vides. Il convient que nous les complétions à l'aide de quelques informations recueillies tout au long de nos aventures archivistiques.

VII. Contribution à Wikipédia

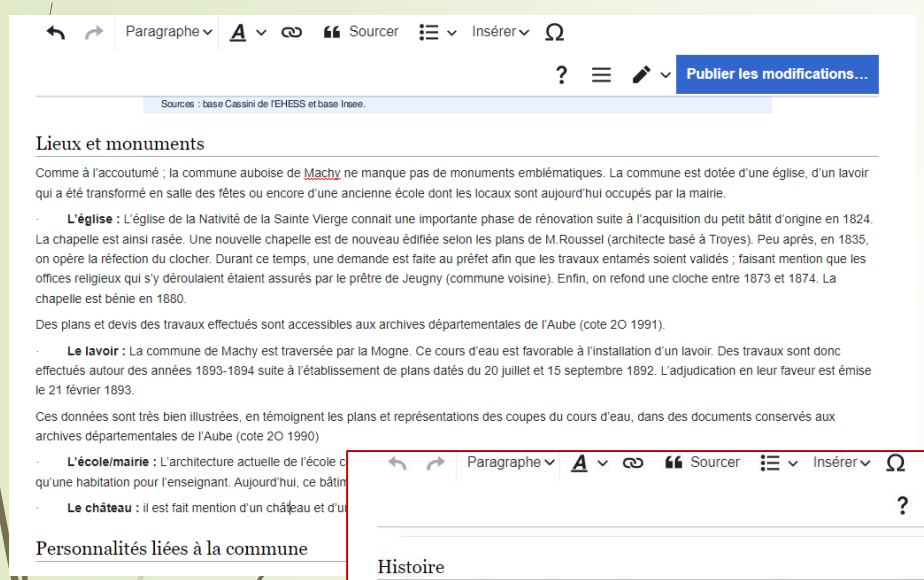

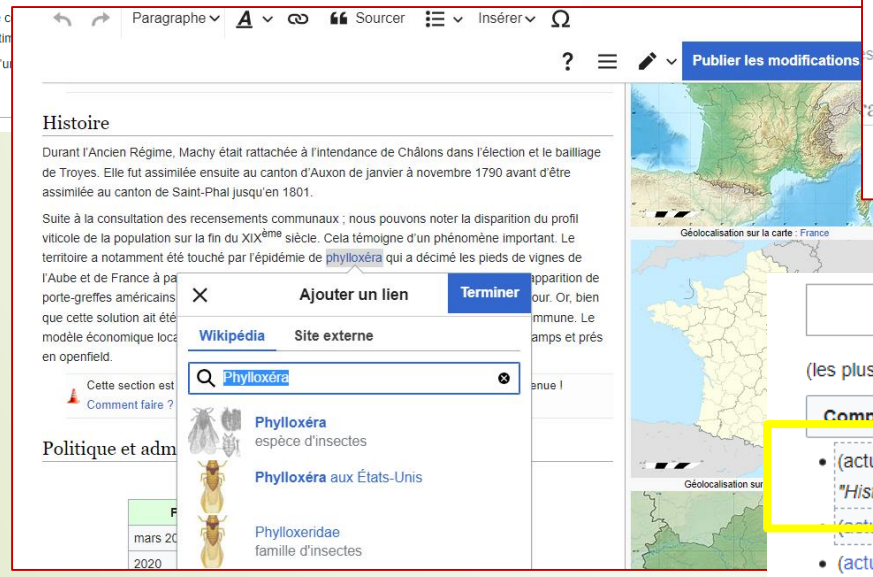

Ajout des liens hypertextes

Nature des modifications effectuées

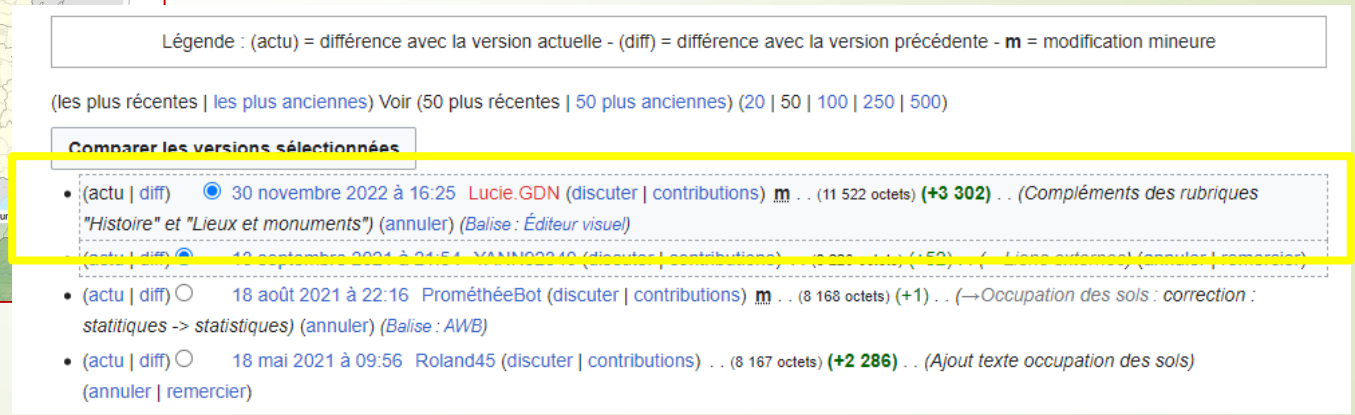

VII. Contribution à Wikipédia – version finale

Toponymie [modifier | modifier le code]

Cette section est vide, insuffisamment détaillée ou incomplète. Votre aide est la bienvenue !
Comment faire ?

Histoire [modifier | modifier le code]

Durant l'Ancien Régime, Machy était rattachée à l'intendance de Châlons dans l'élection et le bailliage de Troyes. Elle fut assimilée ensuite au canton d'Auxon de janvier à novembre 1790 avant d'être assimilée au canton de Saint-Phal jusqu'en 1801.

Suite à la consultation des recensements communaux ; nous pouvons noter la disparition du profil viticole de la population sur la fin du XIXème siècle. Cela témoigne d'un phénomène important. Le territoire a notamment été touché par l'épidémie de phylloxéra qui a décimé les pieds de vignes de l'Aube et de France à partir de 1880. Il eut fallu attendre plusieurs décennies avant que l'apparition de porte-greffes américains, véritables sauveurs des vignes françaises, ne puissent se faire jour. Or, bien que cette solution ait été apportée, la viticulture n'a pas su se réimplanter au sein de la commune. Le modèle économique local s'est adapté, a muté. A ce jour, la commune est entourée de champs et prés en openfield.

Cette section est vide, insuffisamment détaillée ou incomplète. Votre aide est la bienvenue !
Comment faire ?

Politique et administration [modifier | modifier le code]

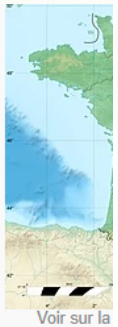

Voir sur la
Voir sur la
Voir sur la
Voir sur la c

modifier

Lieux et monuments [modifier | modifier le code]

Comme à l'accoutumé ; la commune auboise de Machy ne manque pas de monuments emblématiques. La commune est dotée d'une église, d'un lavoir qui a été transformé en salle des fêtes ou encore d'une ancienne école dont les locaux sont aujourd'hui occupés par la mairie.

- **L'église :** L'église de la Nativité de la Sainte Vierge connait une importante phase de rénovation suite à l'acquisition du petit bâtit d'origine en 1824. La chapelle est ainsi rasée. Une nouvelle chapelle est de nouveau édifiée selon les plans de M.Roussel (architecte basé à Troyes). Peu après, en 1835, on opère la réfection du clocher. Durant ce temps, une demande est faite au préfet afin que les travaux entamés soient validés ; faisant mention que les offices religieux qui s'y déroulaient étaient assurés par le prêtre de Jeugny (commune voisine). Enfin, on refond une cloche entre 1873 et 1874. La chapelle est bénie en 1880.

Des plans et devis des travaux effectués sont accessibles aux archives départementales de l'Aube (cote 2O 1991).

- **Le lavoir :** La commune de Machy est traversée par la Mogne. Ce cours d'eau est favorable à l'installation d'un lavoir. Des travaux sont donc effectués autour des années 1893-1894 suite à l'établissement de plans datés du 20 juillet et 15 septembre 1892. L'adjudication en leur faveur est émise le 21 février 1893.

Ces données sont très bien illustrées, en témoignent les plans et représentations des coupes du cours d'eau, dans des documents conservés aux archives départementales de l'Aube (cote 2O 1990)

- **L'école/mairie :** L'architecture actuelle de l'école communale serait datée de 1911. Originellement le bâtiment comportait la mairie, une école ainsi qu'une habitation pour l'enseignant. Aujourd'hui, ce bâtiment n'accueille plus que la mairie de la commune.
- **Le château :** il est fait mention d'un château et d'une chapelle associée à cet édifice ; vraisemblablement vendus comme bien national vers 1795.

Personnalités liées à la commune [modifier | modifier le code]

Voir aussi [modifier | modifier le code]

Conclusion

[redacted]

Remerciements

Nous adressons nos vifs remerciements aux Archives de l'Aube pour l'accueil qu'ils nous ont réservé ainsi pour la mise à disposition de tous les outils nécessaires à l'étude des archives.

Nous tenons également à remercier notre professeur M. Pivoteau ainsi que Mme Marty pour l'aide qu'ils nous ont apportée tout au long de nos recherches.

Enfin, nous remercions M. Cayez pour son soutien et pour son aide précieuse au cours de la recherche des actes notariés.